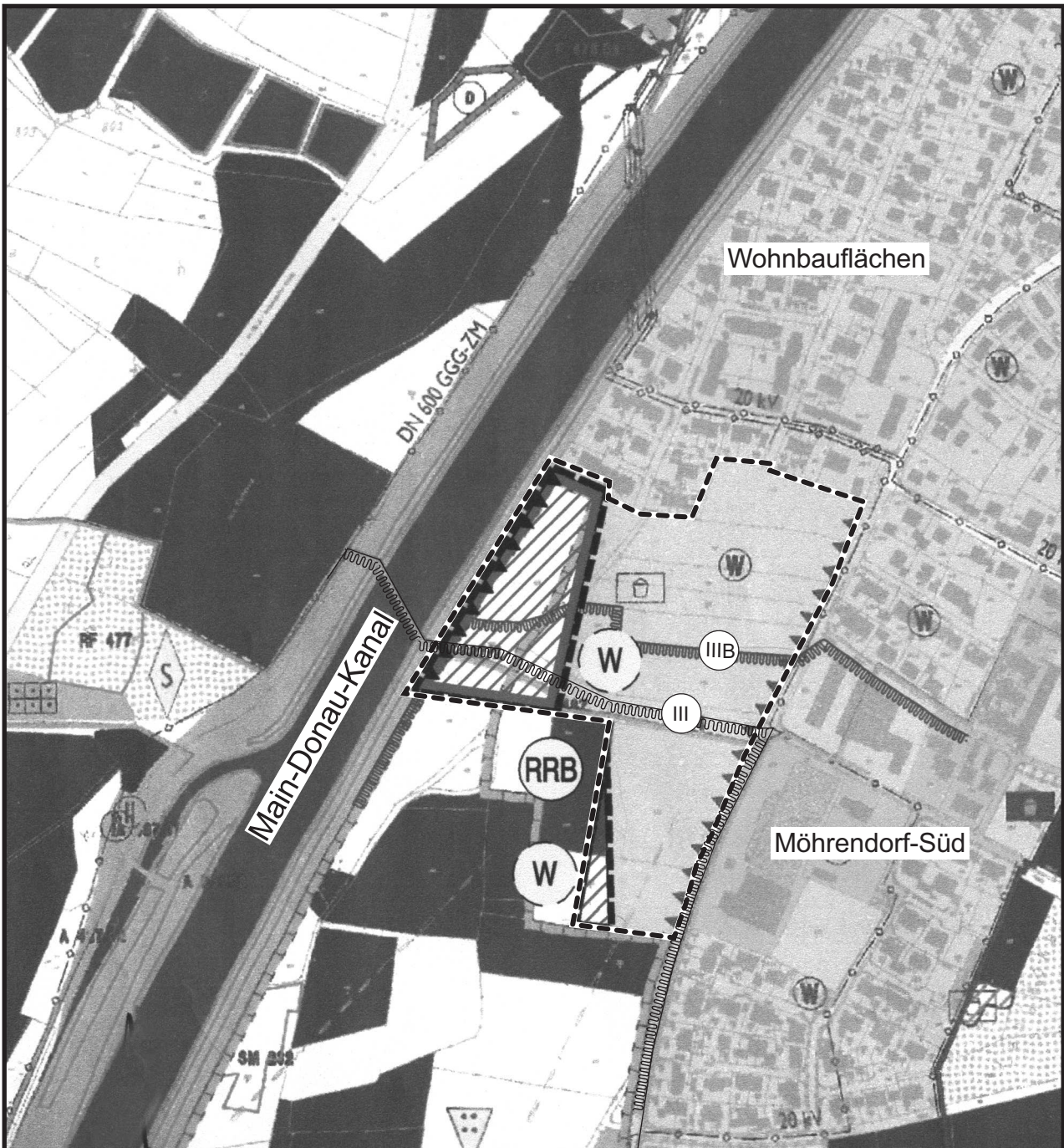








# Gemeinde Möhrendorf

## 3. Flächennutzungs- und Landschaftsplan-Änderung und Bebauungsplan 19/15 "Wohnbebauung Möhrendorf Süd"



### Zeichenerklärung - Auszug -

	3. FNP-Änderung		Flächen für die Landwirtschaft
	BP 19/15		Wald
<b>W</b>	Wohnbauflächen		Grenze des Wasserschutzgebietes Zone III B - Möhrendorf Zone III - Erlangen
<b>RRB</b>	Regenrückhaltebecken		Lärmschutz

Stadt Erlangen  
Amt für Stadtentwicklung und Stadtplanung

