


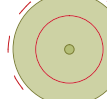





Legende

-  Grünfläche
-  Fußweg
-  Schilfzone
-  Bestandsbaum mit -3m Wurzelschutzbereich (Tabuzone)
-5-9m Wurzelschutzbereich je nach Baumart und -größe (bedingt Eingriffe möglich)
-  potenzieller Spielbereich
-  zu entfernter Strauch



		
Stadt Erlangen Abt. Stadtgrün		
Spielplatz Campingstraße, Dechsendorfer Weiher Funktionsstudie Spielbereiche		
Plan-Nr.:	2	Maßstab: 1:500, DIN A3
Bearbeitung:	EB 7/3-1 Schneegans	
Geländert:	30.10.19	Spielzone
SGL:	Fr. Rothel	
Abt.-Lig.:	02:10:19	Spielzone
<small>Bauhauptstadt 3D - Dechsendorfer Weiher.vw</small>		

