











-  Fahrbahn
-  Fahrbahn / Granitstein Bestand
-  Roteinfärbung Asphalt (Radweg)
-  Insel / Fahrbahnteiler
-  Grünfläche
-  Gehweg
-  Bordstein/ abgesenkt
-  Bestand
-  Planung
-  geplanter Baum



Amt für Stadtentwicklung und Stadtplanung
Abteilung Verkehrsplanung

Damaschkestraße / Neumühlsteg

Geh-Radwegbevorrechtigung

Bearbeitung: gez. Reußner

SG.-Leitung: gez. Laubensdörfer

M 1:250 (A4)

Plannr.:

erstellt am: 15.01.2018

geändert: 06.03.2018