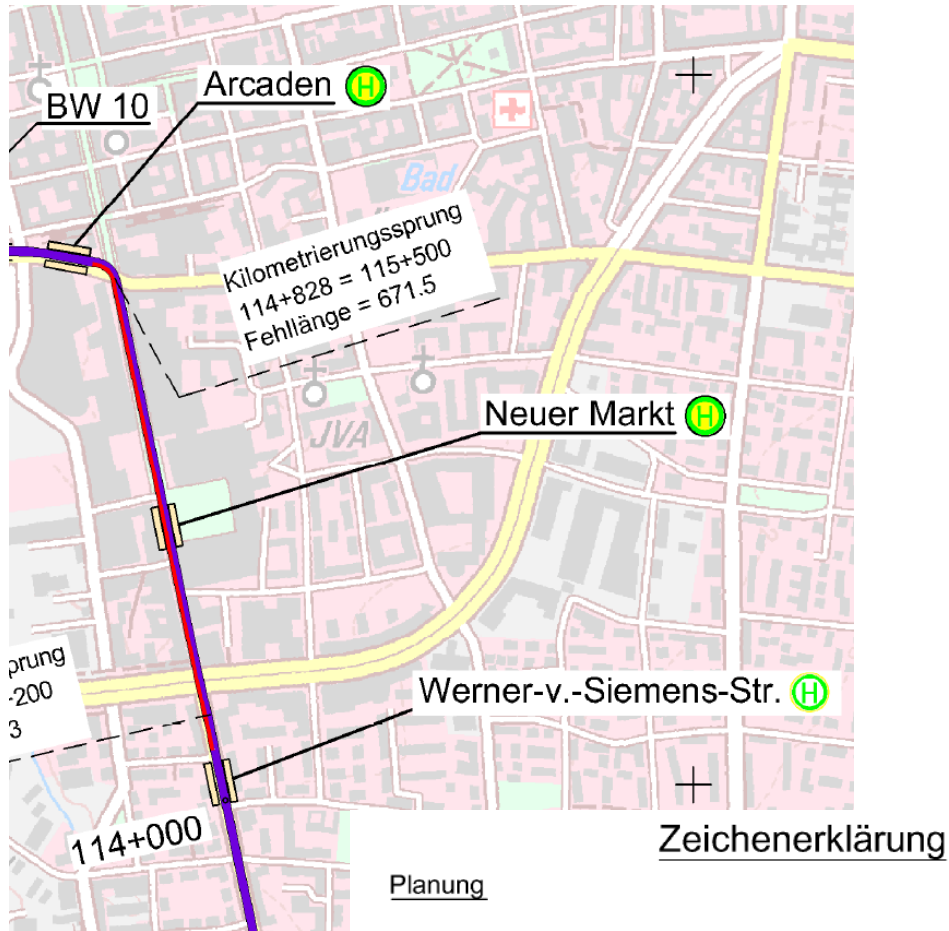





## Trasse der Zuschuss-Rahmenanmeldung

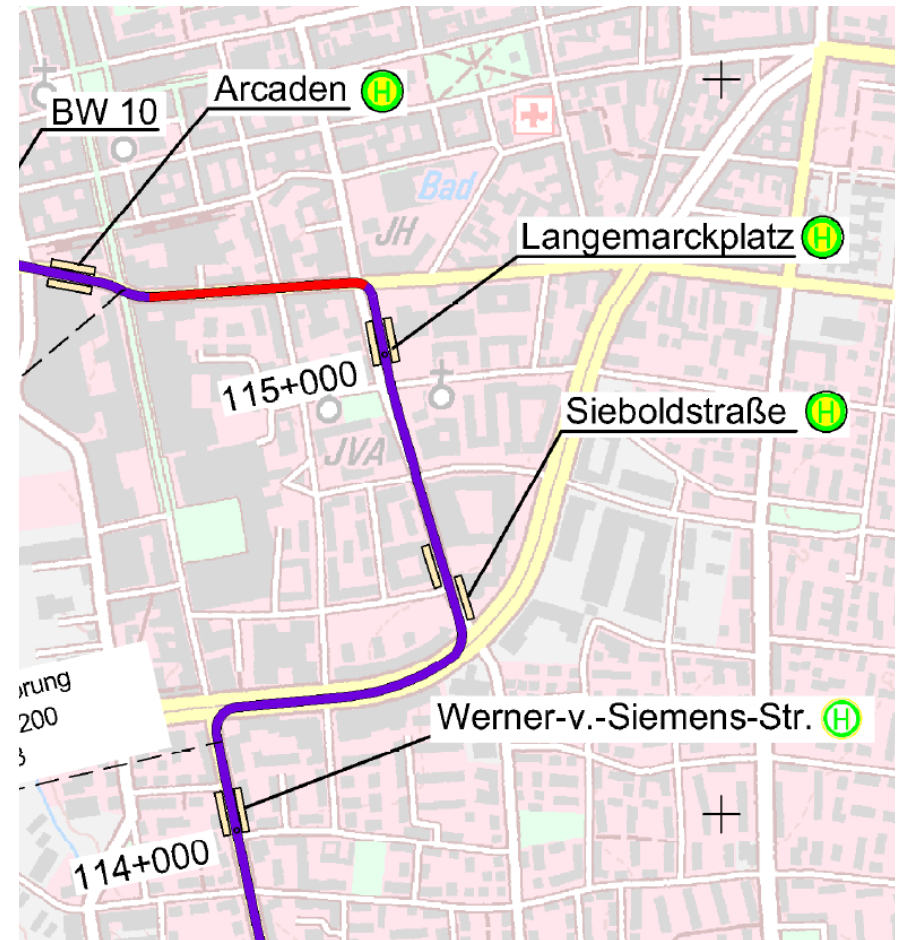


Zeichenerklärung

### Planung

-  Haltestelle
-  unabhängiger Bahnkörper
-  besonderer Bahnkörper
-  straßenbündiger Bahnkörper
-  Brücke
-  Standort Regenrückhaltebecken
-  Sonderbaufläche eventuelle BE-Fläche (Baumbestand schützen)
-  Einschnittsböschung
-  Dammböschung

## Trasse der Variante 1029



### Anlage 1

### Kartendarstellung der Trassenführung

Bereich	Sieboldstraße
Maßstab	-
Stand	03.05.2019
Planersteller	Ingenieurgesellschaft StUB
Auszug aus Plan	G-G-0003-1-SBT-002-LP-10000-0D G-G-0001-1-SBT-002-LP-10000-0D



**StUB**

STADT-UMLAND-BAHN