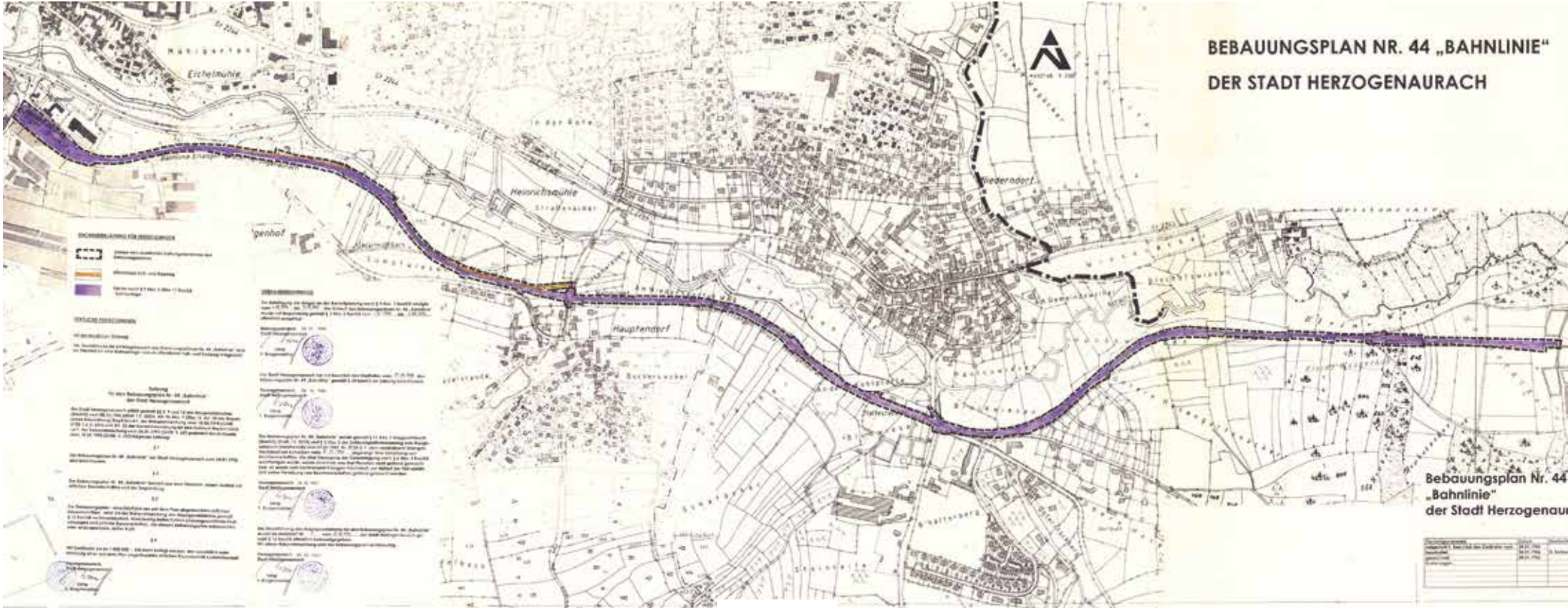



Stadt Herzogenaurach


Aufhebungssatzung


Bebauungsplan Nr. 44 „Bahnlinie“ - Auszug -



Zeichenerklärung - Auszug -

 Grenze des räumlichen Geltungsbereiches des Bebauungsplanes

 öffentlicher Fuß- und radweg

 Fläche nach § 9 Abs. 1 Ziffer 11 BauGB - Bahnanlage

Kartengrundlage: BP Nr. 44 der Stadt Herzogenaurach; Geobasisdaten: Bayerische Vermessungsverwaltung(www.geodaten.bayern.de) 2018

