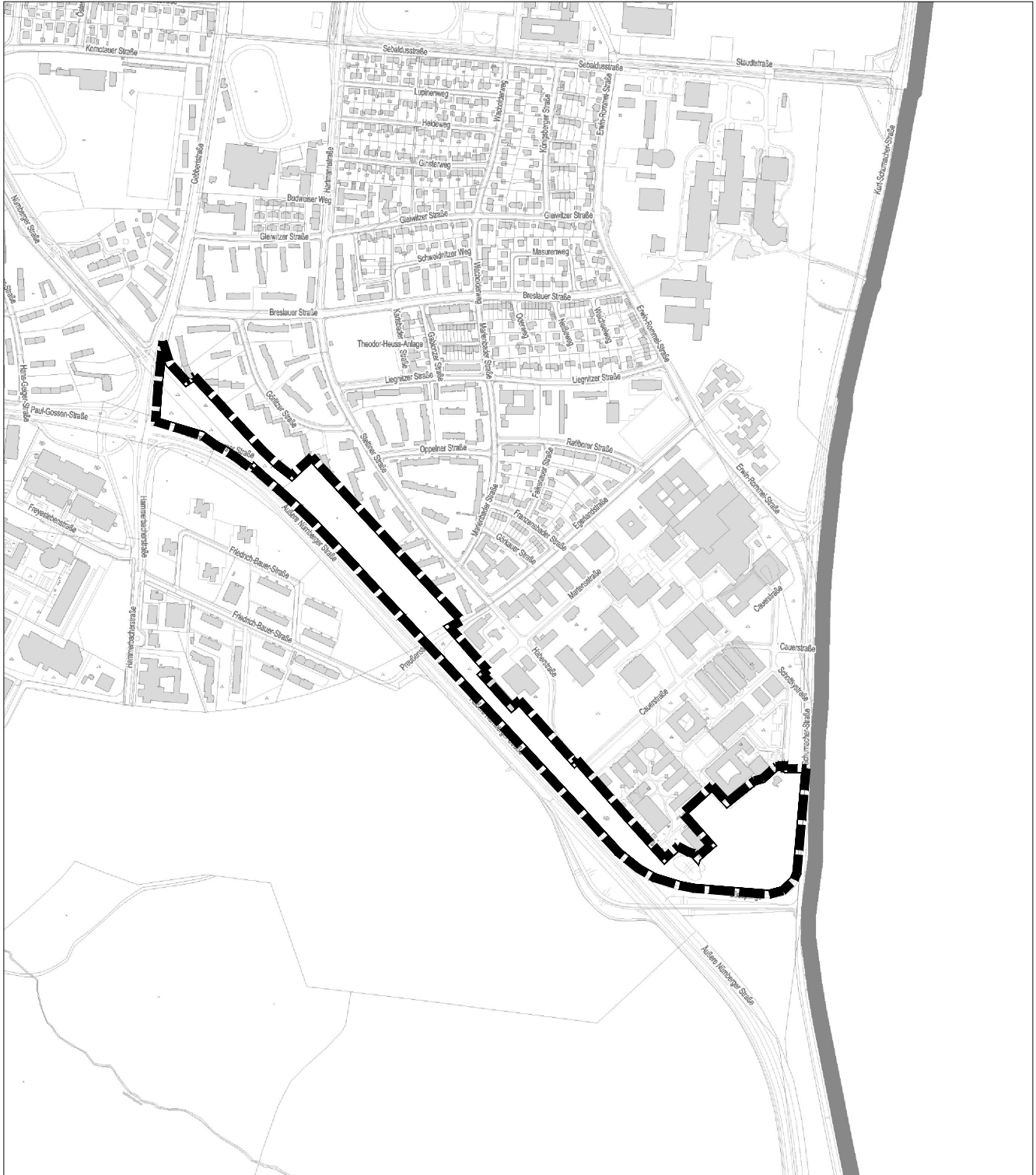




# Bebauungsplan Nr. 468

-Erweiterung Uni-Südgelände West-

Stadt Erlangen



 Grenze des räumlichen Geltungsbereichs

Kartengrundlage: Ausschnitt aus dem Liegenschaftskataster

Stadt Erlangen

Amt für Stadtentwicklung und Stadtplanung

Juni 2017