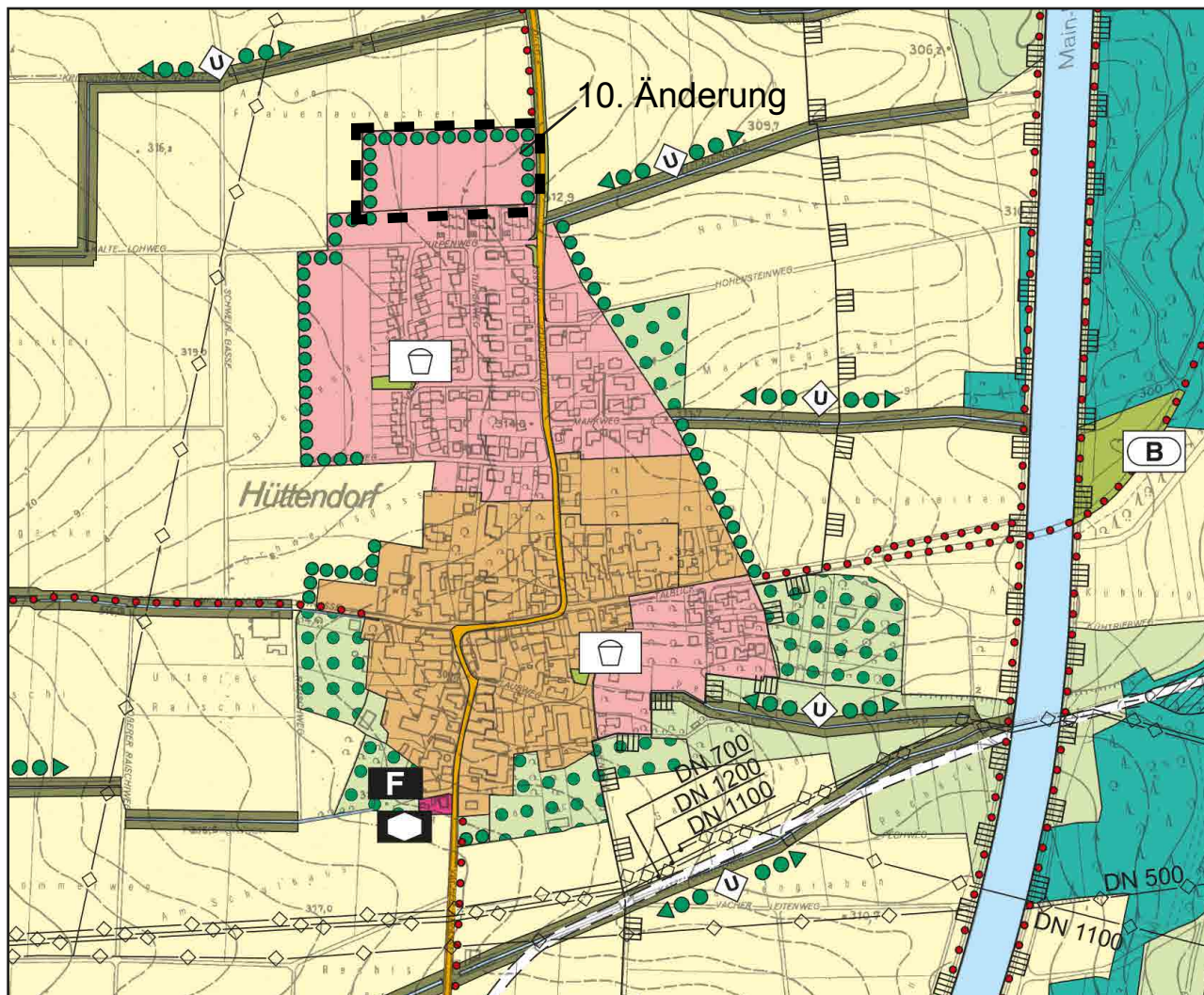


















Flächennutzungsplan - Ausschnitt

- Hüttendorf -



Zeichenerklärung - Auszug -

- | | | | |
|---|---|---|---|
|  | Wohnbauflächen |  | Überörtliche und örtliche Hauptradwege/ -strecken |
|  | Gemischte Bauflächen |  | Grünflächen |
|  | Flächen für den Gemeinbedarf |  | Ackerflächen |
|  | Sozialen Zwecken dienende Gebäude und Einrichtungen |  | Grünland |
|  | Eingrünung von Bauflächen |  | Streuobstwiesen |
|  | Lineare Verbindungs- und Gestaltungselemente |  | Wald mit standortgerechter Baumartenzusammensetzung |
|  | Maßnahmen zur Gewässerrenaturierung/ naturnahen Gewässergestaltung |  | Flächen mit besonderer Bedeutung für den Arten- und Biotopschutz (Erhalt und Entwicklung) |
|  | Hauptverkehrsstraßen mit Bauverbotszone von 20 m bzw. Baubeschränkungszone von 40 m gem. BFStrG und BayStrWGt |  | Umgrenzung von Schutzgebieten i.S.d. Naturschutzrechts / Landschaftsschutzgebiet |

