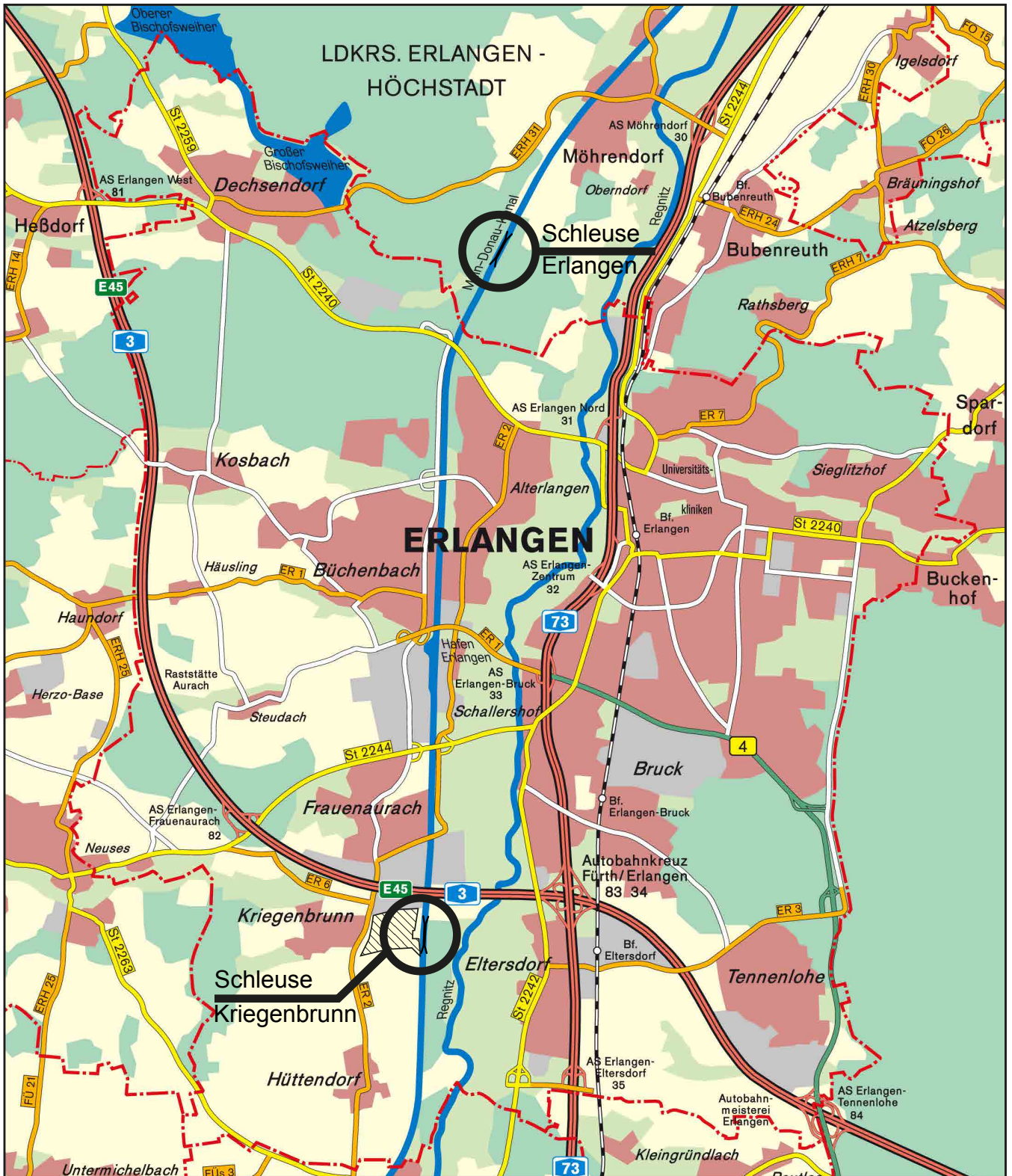



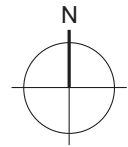


Übersichtsplan



-  Stadtgrenze
-  Bodenzwischenlager

Quelle: Wasserstraßen-Neubauamt Aschaffenburg

<p>Stadt Erlangen Amt für Stadtentwicklung und Stadtplanung</p>		
<p>611.3 / Baudler/ Molea</p>	<p>Erlangen, den 24.06.2015</p>	