

Fachausschuss


<Datum>

Amt

<Organisationsnummer> / <Bezeichnung>

Ggf. Hinweis auf untergeordnete Organisationseinheit (Abt./SG) / oder Produktbereich

1 Allgemeine Angaben	
Verantwortlich	Annette Willmann-Hohmann
Beschreibung	Stadtentwicklung, Stadtplanung, Verkehrsplanung, Stadterneuerung und –sanierung, Vermessung, Kartografie, Bodenordnung, Bodenverkehr
Auftragsgrundlage	<Gesetze, Verordnungen etc.> *BauGB, *BauNVO, *BayStr.WG, *STVO, *PFBG, *Bay. ÖPNV-Gesetz *ImmoWertV, *GutachterausschussV, UmlegungsausschussV, WertR
Zielgruppe	Bürger/Innen, Bauherren, Immobilieneigentümer, Verkehrsteilnehmer, Investoren, Wirtschaftsbetriebe, Unternehmen, Verbände/Vereine etc.
Ziele / Aufgaben	Steuerung der raumbezogenen und städtebaulichen Entwicklung, Anschubfinanzierungen im öffentlichen und privaten Bereich, Geodatenbereitstellung, Transparenz des Grundstücksmarktes, wirtschaftliche Aufgabenerfüllung, optimale Gestaltung von Verkehrssystemen, langfristige Entwicklung des Verkehrsraums, Sicherstellung einer nachhaltigen Mobilität, Dimensionierung von Verkehrsinfrastrukturanlagen.
2 Produktgruppen	
Untergeordnete Produktgruppen in eigener Verantwortung	5110 Räumliche Planungs- und Entwicklungsmaßnahmen 5113 Bodenverkehr 5114 Vermessung, Kartografie, Bodenordnung 5116 Städtebauförderungsprojekte
Untergeordnete Produktgruppen mit anteiliger Verantwortung	2721 Büchereien 366 Einrichtungen Jugendarbeit 5411 Gemeindestraßen 546 Parkeinrichtungen 5471 ÖPNV 5711 Wirtschaftsförderung 573 Allgemeine Einrichtungen und Unternehmen 5481 Leistungen für Hafen- und Gleisanlage



Fachausschuss


<Datum>

Amt

<Organisationsnummer> / <Bezeichnung>

Ggf. Hinweis auf untergeordnete Organisationseinheit (Abt./SG)/ oder Produktbereich

3 Finanzdaten	2010	2011 (voraussichtlich)	
3.1 Teilergebnishaushalt	Wird noch ergänzt		
0110 ordentliche Erträge			
0180 ordentliche Aufwendungen			
0190 Ergebnis der lfd. Verwaltungstätigkeit			
3.2 Budgetdaten			
E Summe Erträge (Sachkosten)			
A Summe Aufwendungen (Sachkosten)			
SKO Saldo Sachkosten			
PKE Personalkostenzuschüsse/-erstattungen			
PKA Personalaufwand			
PKO Saldo Personalkosten			
3.3 Budgetrücklage			
Stand 30.06. des Vorjahres			
3.4 Investitionen			
0150 Planmäßige Abschreibungen			
0300 Auszahlung aus Investitionstätigkeit			



Fachausschuss


<Datum>

Amt

<Organisationsnummer> / <Bezeichnung>

Ggf. Hinweis auf untergeordnete Organisationseinheit (Abt./SG)/ oder Produktbereich

4 Personalausstattung	Gesamt	Beamte	Tarifbeschäftigte
IST-Stand lt. Stellenplan 2010	Wird noch ergänzt		
davon derzeit besetzt mit			
- Vollzeitkräften			
- Teilzeitkräften			
- Davon derzeit nicht besetzt "freiwillig" bzw. "gesperrt"			
Anmerkungen zu sonst. Beschäftigungsverhältnissen			
- <i>Stundenkontingente</i>			
- <i>Saisonkräfte</i>			
- <i>Ausbildungsverhältnisse</i>			
- <i>ABM-Kräfte</i>			
-			



Fachausschuss


<Datum>

Amt

<Organisationsnummer> / <Bezeichnung>

Ggf. Hinweis auf untergeordnete Organisationseinheit (Abt./SG)/ oder Produktbereich

5 Stellenplan 2011			
Beantragte Änderungen (Übersicht ohne Stellenwertänderungen)	Funktion + Stellenumfang (VZ bzw. TZ-Anteile)	Stellen- wert	Kurzbegründung Fachamt
Folgende neue Planstellen wurden von der Fachdienststelle beantragt und sind in Liste A zum Stellenplan aufgenommen	entfällt		
Folgende Stelleneinzüge, Stellensperrungen und kw-Vermerke sind in der Liste A zum Stellenplan enthalten			
Folgende Nichtschaffung einer Planstelle, Stelleneinzüge und -sperrungen und kw-Vermerke ist/sind nicht im Konsens mit dem Fachamt			



Fachausschuss

<Datum>

Amt

<Organisationsnummer> / <Bezeichnung>

Ggf. Hinweis auf untergeordnete Organisationseinheit (Abt./SG) / oder Produktbereich

6 Hintergrundinformation																	
Analysen, Fakten, Kennzahlen Entwicklungstrends, Prognosen Herausforderungen Langfristig strategische Ziele der Dienststelle <ul style="list-style-type: none"> • Was wollen wir im nächsten Jahr erreichen? • Was wollen wir dafür tun? • Wie wollen wir das anpacken? • Welche Ressourcen stehen dafür zur Verfügung bzw. werden benötigt? 	Wird noch ergänzt																
Arbeitsschwerpunkte 2011																	
- Arbeitsschwerpunkte siehe Anlage 1 -																	
Beitrag zu übergeordneten strategischen Zielen der Stadt Erlangen	Wird noch ergänzt <table border="1"> <thead> <tr> <th>Zielbeitrag zu</th> <th>hoch</th> <th>gering</th> <th>null</th> </tr> </thead> <tbody> <tr> <td>Haushaltskonsolidierung</td> <td></td> <td></td> <td></td> </tr> <tr> <td>Bildung</td> <td></td> <td></td> <td></td> </tr> <tr> <td>Demografische Entwicklung</td> <td></td> <td></td> <td></td> </tr> </tbody> </table>	Zielbeitrag zu	hoch	gering	null	Haushaltskonsolidierung				Bildung				Demografische Entwicklung			
Zielbeitrag zu	hoch	gering	null														
Haushaltskonsolidierung																	
Bildung																	
Demografische Entwicklung																	
Erläuterungen, Kommentare	<optional>																

Sachgebiet Verwaltung und Controlling (610-1)

Kostenstelle 610090

Produktgruppe 511 Räumliche Planung- und Entwicklung	Produkt 5110 Räuml.Plan.- und Entw.m.aßnahmen	Auftrags-Grundlage	Zeitplan (jährlich / von - bis)	FinanzHH ErgebnisHH	Haushaltsmittel Ansatz	Produktverantwortung anderer Ämter			
						Amt	Aufgaben/Projekte	FinanzHH ErgebnisHH	Haushaltsmittel Ansatz
1. Auszug aus den Standardaufgaben									
Haushaltsplanung und –Abwicklung mit Beschaffung, Rechnungswesen									
Kosten- und Leistungsrechnung sowie Kostenkontrolle									
Mitwirkung bei Personalangelegenheiten (u.a. Stellenwiederbesetzungen, Fortbildung)									
Geschäftszimmerdienst, Ausschussvorbereitung UVPA und BKB, Protokollführung UVPA, Schreibdienst									
2. Auszug aus den Projekten und Maßnahmen									
Aufbau eines Budgetcontrollings im neuen Finanzwesen nach den Rahmenvorgaben und Anpassung an die spezifischen Anforderungen des Fachbereichs.									
Weitere Aktualisierung des Aktenplanes unter Berücksichtigung der Erfordernisse eines DMS									

Sachgebiet Stadterneuerung (610-3)

Kostenstelle 610390

Produktgruppe 511 Räumliche Planung- und Entwicklung	Produkt 5110 Räuml.Plan.- und Entw.m.aßnahmen	Auftrags-Grundlage	Zeitplan (jährlich / von - bis)	FinanzHH ErgebnisHH	Haushaltsmittel Ansatz	Produktverantwortung anderer Ämter			
						Amt	Aufgaben/Projekte	FinanzHH ErgebnisHH	Haushaltsmittel Ansatz
1. Auszug aus den Standardaufgaben									
Vertragsgestaltung und Modernisierungsvereinbarungen mit Hauseigentümern sowie Erteilung der Bescheinigungen nach 7 h EStG									
Abwicklung der Bewilligungsanträge für Projekte im Rahmen der „Sozialen Stadt“									
Bewirtschaftung, insbesondere der Einnahmen aus Städtebauförderung – Laufende Fortschreibung der Kosten- und Finanzierungsübersicht									
Koordination des Gesamtprojektes „Soziale Stadt“									
2. Auszug aus den Projekten und Maßnahmen									
Aufwendungen Quartiersmanagement									
5110			ab 2006	ErgebnisHH 529101	A	88.000,00 €			
Miete Quartiersbüro									
5110			ab 2006	ErgebnisHH 523111	A	12.000,00 €			
fachlich, inhaltliche Steuerung, Abwicklung Förderung									
5110				511.600EB	Z	60.000,00 €	12		
Bundeszuweisungen StBauf II (Stadtsanierung)									
Produktgruppe 511 Räumliche Planung- und Entwicklung	Produkt 5116 Städtebauförderungsprojekte	Auftrags-Grundlage	Zeitplan (jährlich / von - bis)	FinanzHH ErgebnisHH	Haushaltsmittel Ansatz	Produktverantwortung anderer Ämter			
Vorbereitende Maßnahmen Innenstadtsan.									
Förderung Einzelhandelskonzept, Gutachten etc.									
5116			laufend	511.600	A	85.000,00 €			
Vorbereitende Maßnahmen									
5116				ErgebnisHH					

Erläuterung:
gelb markierte Produkte = Produkte in eigener Verantwortung
grün/blau markierte Produkte = Produkte mit anteiliger Verantwortung

A = Ausgaben
E = Einzahlungen
Z = Zuschüsse

Sachgebiet Stadterneuerung (610-3)

Kostenstelle 610390

Produktgruppe 271	Produkt 271 Volkshochschule	Auftrags- Grundlage	Zeitplan (jährlich / von - bis)	FinanzHH ErgebnisHH	Haushaltsmittel Ansatz	Produktverantwortung anderer Ämter			
						Amt	Aufgaben/Projekte	FinanzHH ErgebnisHH	Haushaltsmittel Ansatz
Kooperationen "Club International" Unterstützung des Projektes und Abwicklung der Maßnahme beim Fördergeber									
	271	StR 25.2.10							
Produktgruppe 272	Produkt 2721 Büchereien	Auftrags- Grundlage	Zeitplan (jährlich / von - bis)	FinanzHH ErgebnisHH	Haushaltsmittel Ansatz	Produktverantwortung anderer Ämter			
Generalsanierung Palais Stutterheim Abwicklung der Maßnahme beim Fördergeber									
				272.400	A 0,00 €	24			
Bundeszweisungen (StBauF II) Palais Stutterheim									
	2721			272.600EB	Z -700.000,00 €	24	Palais Stutterheim, Generalsanierung	272.400	
Staatszuweisungen (StBauF II) Palais Stutterheim									
	2721			272.610ES	Z -700.000,00 €	43	Palais Stutterheim, Spende	272.670E	
						12			
Produktgruppe 366	Produkt 366 Einrichtungen Jugendarbeit	Auftrags- Grundlage	Zeitplan (jährlich / von - bis)	FinanzHH ErgebnisHH	Haushaltsmittel Ansatz	Produktverantwortung anderer Ämter			
Generalsanierung Frankenhof 1.BA Weiterentwicklung des Projektes im Sinne der beschlossenen Entwicklungsplanung									
		StR 26.3.09	Merkposten	366C404		24			
Produktgruppe 541	Produkt 541 Gemeindestraße	Auftrags- Grundlage	Zeitplan (jährlich / von - bis)	FinanzHH ErgebnisHH	Haushaltsmittel Ansatz	Produktverantwortung anderer Ämter			
Sofortprogramm Innenstadt fachlich, inhaltliche Betreuung									
		UVPA 20.10.09				66			
Paulistraße (wird zurückgestellt zu Gunsten Südl. Stadtmauerstraße) Vorbereitung der Planung / Vorplanung Herbeiführen von Beschlüssen									
	5411	UVPA 27.04.10	2011	541S.12		66		ErgebnisHH	A 40.000,00
Bundeszweisungen Paulistr., Westseite									
	5411			541S.12EB	Z -13.000,00 €	20		FinanzHH	A 110.000,00
Produktgruppe 546	Produkt 546 Parkeinrichtungen	Auftrags- Grundlage	Zeitplan (jährlich / von - bis)	FinanzHH ErgebnisHH	Haushaltsmittel Ansatz	Produktverantwortung anderer Ämter			
Fahrradabstellanlage Bahnhof Machbarkeit, Vorplanung									
	546		Merkposten	564410	650.000,00 €	66			
Produktgruppe 573	Produkt 573 Allg. Einr. u. Unter- nehmen	Auftrags- Grundlage	Zeitplan (jährlich / von - bis)	FinanzHH ErgebnisHH	Haushaltsmittel Ansatz	Produktverantwortung anderer Ämter			
Kulturzentrum E-Werk BA Ivc Abwicklung der Maßnahme beim Fördergeber									
		2010 abg.		573.409		24			

Erläuterung:
gelb markierte Produkte = Produkte in eigener Verantwortung
grün/blau markierte Produkte = Produkte mit anteiliger Verantwortung

A = Ausgaben
E = Einzahlungen
Z = Zuschüsse

Abteilung Stadtplanung (611) - Sachgebiet Stadtentwicklung / städtebauliche Projekte (611-1)

Kostenstelle 611090

Produktgruppe 511 Räumliche Planung- und Entwicklung	Produkt 5110 Räuml.Plan.- und Entw.m.aßnahmen	Auftrags-Grundlage	Zeitplan (jährlich / von - bis)	FinanzHH ErgebnisHH	Haushaltsmittel Ansatz	Produktverantwortung anderer Ämter			
						Amt	Aufgaben/Projekte	FinanzHH ErgebnisHH	Haushaltsmittel Ansatz
1. Auszug aus den Standardaufgaben									
Durchführung von Flächennutzungsplanänderungsverfahren:	5110								
Stellungnahmen zu Planungen und Vorhaben Dritter	5110								
Mitwirkung bei Fachplanung (Schulen, Sport usw.)	5110								
Erstellung des Wohnungsberichtes	5110								
2. Auszug aus den Projekten und Maßnahmen									
Durchführung von Flächennutzungsplanänderungsverfahren: - 15. Änderung SV Tennenlohe - 16. Änderung G6	5110	21.07.2009 23.09.2008 ...							
Umfassende Betreuung externer Vorhabensträger im Zusammenhang mit größeren städtebaulichen Entwicklungen: - Städtebauliche Entwicklung auf dem sog. FAG-Gelände - ADNB - Ausbau BAB A 3 / 73 - DB AG Ausbau PFA 17 - AREVA MOVE 3						66 23	Unterführung Bhf Bruck Grunderwerb		
Vorbereitende Maßn. Gewerbegebiet G6	5110	09.02.2009		511.602	A	8.000,00 €	66 Entwicklungsgebiet - Tennenlohe Gewerbegebiet G6	541.501	

Abteilung Stadtplanung (611) - Sachgebiet Bebauungsplanung (611-2)

Kostenstelle 611090

Produktgruppe 511 Räumliche Planung- und Entwicklung	Produkt 5110 Räuml.Plan.- und Entw.m.aßnahmen	Auftrags-Grundlage	Zeitplan (jährlich / von - bis)	FinanzHH ErgebnisHH	Haushaltsmittel Ansatz	Produktverantwortung anderer Ämter			
						Amt	Aufgaben/Projekte	FinanzHH ErgebnisHH	Haushaltsmittel Ansatz
1. Auszug aus den Standardaufgaben									
Durchführung von Bebauungsplanverfahren	5110								
Erarbeitung der technischen Inhalte von städtebaulichen Verträgen	5110								
Erarbeitung von informellen Planungen (Rahmenpläne, Gestaltungspläne, Fachpläne, etc.)	5110								
Planungsrechtliche Prüfung von Bauvorhaben (Gemeindliches Einvernehmen)	5110								
2. Auszug aus den Projekten und Maßnahmen									
Durchführung von Bebauungsplanverfahren: - Bplan 411 - Vorh. Bplan 409 II. BA / 1. Dbl. Bplan 409 I. BA - Bplan T 385 G6 - 1. Dbl. Bplan 339 - Bplan 450 - 3. Dbl. Bplan T 244a - Bplan 252 - 1. Dbl. Bplan E 226	5110	... 27.07.2010 22.02.2005 25.07.200 ... 20.10.2009 27.07.2004							
Erweiterung der Universität am Südgelände; Bebauungsplanverfahren Staudstraße (BP 380) und insbesondere Betreuung der Institutsgebäude der Mathematik und der Chemie	5110								
Bearbeitung des Bebauungskonzepts aus dem Wettbewerb für den zweiten Bauabschnitt von E-West II (BP 411) und Aufnahme des Bebauungsplanverfahrens	5110								

Erläuterung:
gelb markierte Produkte = Produkte in eigener Verantwortung
grün/blau markierte Produkte = Produkte mit anteiliger Verantwortung

A = Ausgaben
E = Einzahlungen
Z = Zuschüsse

Abteilung Stadtplanung (611) - Sachgebiet Technik und Sonderaufgaben (611-3)

Kostenstelle 611090

Produktgruppe 511 Räumliche Planung- und Entwicklung	Produkt 5110 Räuml.Plan.- und Entw.m.aßnahmen	Auftrags- Grundlage	Zeitplan (jährlich / von - bis)	FinanzHH ErgebnisHH	Haushaltsmittel Ansatz	Produktverantwortung anderer Ämter				
						Amt	Aufgaben/Projekte	FinanzHH ErgebnisHH	Haushaltsmittel Ansatz	
1. Auszug aus den Standardaufgaben										
Digitale Umsetzung sämtlicher städtebaulicher Planungen und deren GIS-Georeferenzierung										
Vorbereiten von Sitzungsdiensten										
Führen der Fachbibliothek										
Aufbau und Pflege eines einheitlichen Plot- und Bildarchivs sowie DV-Verzeichnisses										
Erstellen von										
- Broschüren und Flyern,										
- Präsentationen für Bürgerversammlungen und öffentl. Veranstaltungen										
- Graphiken und sonstigen Layouts										
Ausbildung für den mittleren und gehobenen technischen Dienst, Mediengestalter										
amtsinterne Schulung für den GIS- und CAD-Bereich										
2. Auszug aus den Projekten und Maßnahmen										
Neues webbasierendes GIS-Auskunftssystem (Geoportal V2);										
Mitwirkung bei der Konfiguration und Konzeption des Stadtplanungsbereiches für den Intra- und Internetbereich (Bplanauskunft, Baulückenkataster, etc.)										

Abteilung Vermessung und Bodenordnung (612) - Sachgebiet Vermessung (612-1)

Kostenstelle 612090

Produktgruppe 511 Räumliche Planung- und Entwicklung	Produkt 5114 Vermessung, Kartographie, Bodenordnung	Auftrags- Grundlage	Zeitplan (jährlich / von - bis)	FinanzHH ErgebnisHH	Haushaltsmittel Ansatz	Produktverantwortung anderer Ämter				
						Amt	Aufgaben/Projekte	FinanzHH ErgebnisHH	Haushaltsmittel Ansatz	
1. Auszug aus den Standardaufgaben										
Laufende Vermessungstätigkeiten										
5114										
laufend										
Erstellung von Bestands- und sonstigen Plänen mit CAD zur weiteren Bearbeitung für die Fachämter										
5114										
laufend										
Vermessungsanträge an das Staatl. Vermessungsamt Erlangen stellen, Vertretung der Stadt Erlangen bei Vermessungs- und Abmarkungsterminen des Staatl. Vermessungsamtes										
5114										
laufend										
Benennung von Straßen, Wegen, Plätzen für das gesamte Stadtgebiet										
5114										
2. Auszug aus den Projekten und Maßnahmen										
Kanalbestandsvermessung für das digitale Kanaalkataster im gesamten Stadtgebiet (Auftraggeber: EBE)										
5114										
Vereinbarung Stadt - EBE v. 09.04.2002										
bis ca. 2013										
ErgebnisHH										
E										
Höhenfestpunktfeld in der Stadt Erlangen:										
5114										
Eine Qualitätssteigerung für das Höhenfestpunktfeld ist wegen weggefallener oder zerstörter Punkte dringend erforderlich										
5114										
ev. Vereinbarung										
jährlich										
Bestands- und Setzungsmessungen der Mülldeponien Medbach und Herzogenausrach für ZVA (Zweckverband Abfallwirtschaft)										

Erläuterung:
gelb markierte Produkte = Produkte in eigener Verantwortung
grün/blau markierte Produkte = Produkte mit anteiliger Verantwortung

A = Ausgaben
E = Einzahlungen
Z = Zuschüsse

Abteilung Vermessung und Bodenordnung (612) - Sachgebiet Kartographie (612-2)

Kostenstelle 612090

Produktgruppe 511 Räumliche Planung- und Entwicklung	Produkt 5114 Vermessung, Kartographie, Bodenordnung	Auftrags- Grundlage	Zeitplan (jährlich / von - bis)	FinanzHH ErgebnisHH	Haushaltsmittel Ansatz	Produktverantwortung anderer Ämter			
						Amt	Aufgaben/Projekte	FinanzHH ErgebnisHH	Haushaltsmittel Ansatz
1. Auszug aus den Standardaufgaben									
Hausnummerierung	5114		laufend						
Internetanwendungen: - Produktkonzeption/Anpassung des GeoPortals nach Umstellung auf GC OSIRIS Webtechnologie - GeoKaufhaus: Auftragsbearbeitung, Anpassung, Aktualisierung Produktpalette, Administration - Mitwirkung bei Aktualisierung Internetauftritt „Stadtplanwerk der mittelfränkischen Städteachse“	5114		laufend						
Reproduktion	5114		laufend						
Online-Service für den Bürger „Lageplan zum Bauantrag“	5114	Vereinbarung Stadt - VA	laufend	ErgebnisHH	E				
2. Auszug aus den Projekten und Maßnahmen									
Modifizierung des Internetauftritts „Stadtplanwerk der mittelfränkischen Städteachse“	5114		bis ca. 2012						
Fortführung der Amtlichen Stadtkarte (9. Auflage)	5114		jährlich						
Konzeption/Erstellung einer Innenstadtkarte (1:2500)	5114		bis ca. 2012						

Abteilung Vermessung und Bodenordnung (612) - Geschäftsstelle Gutachter- und Umlegungsausschuss (612-3)

Kostenstelle 612090

Produktgruppe 511 Räumliche Planung- und Entwicklung	Produkt 5113 Bodenverkehr	Auftrags- grundlage	Zeitplan (jährlich / von - bis)	FinanzHH ErgebnisHH	Haushaltsmittel Ansatz	Produktverantwortung anderer Ämter			
						Amt	Aufgaben/Projekte	FinanzHH ErgebnisHH	Haushaltsmittel Ansatz
1. Auszug aus den Standardaufgaben									
Führung der Kaufpreissammlung	5113		laufend						
Auskunftserteilung aus der Kaufpreissammlung und von Bodenrichtwerten	5113		laufend	ErgebnisHH	E				
Bodenrichtwerte „online“ im Internet	5113		laufend	ErgebnisHH	E				
Datenpflege auf Präsentationsplattform BayernViewer-VBORIS der Bayerischen Vermessungsverwaltung									
Erstellung von Verkehrswertgutachten und gutachterlichen Stellungnahmen	5113		laufend	ErgebnisHH	E				
2. Auszug aus den Projekten und Maßnahmen									
Herausgabe eines Grundstücksmarktberichts	5113		2-jährlich	ErgebnisHH	E				
Ermittlung flächendeckender Bodenrichtwerte zum Stichtag 31.12.2010	5113		2-jährlich	ErgebnisHH	E				
BauGB und neue ImmoWertV: - Ableitung sonstiger zur Wertermittlung erforderlicher ortsspezifischer Daten: Markt Anpassungsfaktoren, Umrechnungskoeffizienten, Indexreihen, Vergleichsfaktoren - Ermittlung flächendeckender Bodenrichtwerte	5113								

Erläuterung:
gelb markierte Produkte = Produkte in eigener Verantwortung
grün/blau markierte Produkte = Produkte mit anteiliger Verantwortung

A = Ausgaben
E = Einzahlungen
Z = Zuschüsse

Abteilung Verkehrsplanung - Sachgebiet Verkehrsentwicklungsplanung (613-1)

Kostenstelle 613090

Produktgruppe 511 Räumliche Planung- und Entwicklung	Produkt 5110 Räuml.Plan.- und Entw.m.aßnahmen	Auftrags-Grundlage	Zeitplan (jährlich / von - bis)	FinanzHH ErgebnisHH	Haushaltsmittel Ansatz	Produktverantwortung anderer Ämter			
						Amt	Aufgaben/Projekte	FinanzHH ErgebnisHH	Haushaltsmittel Ansatz
1. Auszug aus den Standardaufgaben									
ÖPNV: Mitarbeit in den Gremien des Verbundes und verschiedenen Arbeitsgruppen									
Zuarbeit im Rahmen der Bauleitplanung									
Ausbau A3, A73									
Begleitung des Planungsprozesses der Autobahndirektion									
Fortschreibung des Nahverkehrsplanes der Stadt Erlangen									
Der Nahverkehrsplan legt die Entwicklung des ÖPNV für die nächsten 5 Jahre fest. Die Qualität des Verkehrsangebotes muss unter Kostenaspekten und im Rahmen der Finanzierungsmöglichkeiten anhand der beschlossenen Kriterien optimiert werden.									
2. Auszug aus den Projekten und Maßnahmen									
Zuarbeit Gutachten StUB „T-Netz“ und Busvergleichssystem									
Unter der Federführung des Verkehrsverbundes und in Zusammenarbeit mit den Städten Nürnberg und Erlangen sowie den beiden Landkreisen ERH und FO soll eine neue standardisierte Bewertung eines StUB-Grundnetzes sowie eines gleichwertigen Vergleichsbusnetzes durchgeführt werden.									
Verkehrsuntersuchung Erlangen-Fürth-Herzogenaurach									
Unter Federführung des staatlichen Bauamtes Nürnberg wird in Zusammenarbeit mit den betroffenen Gebietskörperschaften eine Untersuchung diverser Straßenbaumaßnahmen im Grenzbereich der 3 Städte durchgeführt. Dies erfordert entsprechende Zuarbeit sowie interne und externe Abstimmungen.									
Fortschreibung der Basisdaten zur Verkehrsentwicklungsplanung (Vergabe)									
Produktgruppe 571									
Wirtschaft und Tourismus									
Zweckverbandsumlage ZVGN									
5711									
Produktgruppe 548									
Sonstiger Personen- und Güterverkehr									
Leistungen für Hafen- und Gleisanlage									
Planungs- und Baukosten (StUB)									
5481									
				548.400					

Abteilung Verkehrsplanung - Sachgebiet Verkehrsanlagen und Verkehrssteuerung (613-2)

Kostenstelle 613090

Produktgruppe 511 Räumliche Planung- und Entwicklung	Produkt 5110 Räuml.Plan.- und Entw.m.aßnahmen	Auftrags-Grundlage	Zeitplan (jährlich / von - bis)	FinanzHH ErgebnisHH	Haushaltsmittel Ansatz	Produktverantwortung anderer Ämter			
						Amt	Aufgaben/Projekte	FinanzHH ErgebnisHH	Haushaltsmittel Ansatz
1. Auszug aus den Standardaufgaben									
Vorentwurfsplanung von Verkehrsanlagen aller Art									
Laufende Lichtsignalanlagenanpassung wegen veränderter Verkehrsströme z. B. durch Baustellen, Verkehrsanordnungen u.ä.									
Periodische Jahreszählung sowie Sonderzählungen									
Auswertung von Unfällen, Entwickl. von Maßnahmen zur Erhöhung der Verkehrssicherheit									
2. Auszug aus den Projekten und Maßnahmen									
DIVAN (Datenbasis für intermodale Verkehrsuntersuchungen und Auswertungen im Großraum Nürnberg)									
Zuarbeit zur Aktualisierung der gemeinsamen Datenbasis sowie eines gemeinsamen Netzmodelles im VGN									
Vorentwürfe, Paul-Gossen-Straße zwischen Südkreuzung und Büchenbacher Damm									
Zusammenarbeit mit SG. 610-3 bei der Umgestaltung innerstädtischer Straßen im Rahmen des Programmes „Soziale Stadt“									
			laufend						
			laufend		A	40.000,00 €			
			laufend						
			laufend						
			laufend						

Erläuterung:
gelb markierte Produkte = Produkte in eigener Verantwortung
grün/blau markierte Produkte = Produkte mit anteiliger Verantwortung

A = Ausgaben
E = Einzahlungen
Z = Zuschüsse

Projektgruppe Röthelheimpark

Standardaufgaben

Bauleitplanung/Projektplanung

- Betreuung und Abschluss der Vergabeverfahren (Akquisitionsverfahren) für die verbliebenen Baugebiete und Verfahrensbetreuung
- Betreuung und Abschluss des Wettbewerbsverfahrens
Bebauungsvorschlag BF 5c (nördlich Thomas-Dehler-Straße)
- Laufende Überplanungen von Baufeldern
- Laufende Überarbeitung der Infrastrukturdaten
- Laufende Überplanungen der Infrastruktur (Straßenplanung und Grünflächenplanung)
- Verfahrensbetreuung gegenüber Gremien

Liegenschaften

- Veräußerung von Grundstücken
- Verfahrensbetreuung gegenüber Gremien

Information/Öffentlichkeitsarbeit

- Bürger- und Stadtratsgremien
- Fotodokumentation
- Betreuung des Internetauftritts und der digitalen Broschüre

Koordination und Kontrolle der Verfahren und Umsetzung

- u.a. zur Realisierung weiterer Infrastruktureinrichtungen

Durchführung, Koordination und Kontrolle

- Rückbau
- Baustellenlogistik
- Führung Treuhandkonto mit BayernGrund
- Wirtschafts-, Maßnahmen- und Zeitplanung

Schwerpunkte:

Bauleitplanung/Projektplanung

- Abschluss laufender Verfahren
- Beratung von Investoren und Bauherrn mit Architekten, Verhandlung hinsichtlich Investorenprojekten
- Umsetzung der Mehrfachbeauftragung Platzgestaltung
Zentrum Röthelheimpark/ George-Marshall-Platz

Liegenschaften

- Verkäufe an Bauträger und Firmen i.S. Geschosswohnungs-, Reihenhaus- und Gewerbebau
im Bereich Marie-Curie-Straße, nördl. Thomas-Dehler-Straße, Allee am Röthelheimpark und Kurt-Schumacher-Straße
- Bewirtschaftung der Liegenschaften

Durchführung, Koordination und Kontrolle

- Altlastensanierungen, Betreuung Grundwassersanierung
- Abrechnung mit der Bundesanstalt für Immobilienaufgaben
- Fortschreibung Kosten-/Finanzierungsübersichten
- Verwendungsnachweise

Durchführung, Koordination und Kontrolle

- Altlastensanierungen, Betreuung Grundwassersanierung
- Abrechnung mit der Bundesanstalt für Immobilienaufgaben
- Fortschreibung Kosten-/Finanzierungsübersichten

Erläuterung:
gelb markierte Produkte = Produkte in eigener Verantwortung
grün/blau markierte Produkte = Produkte mit anteiliger Verantwortung

A = Ausgaben
E = Einzahlungen
Z = Zuschüsse