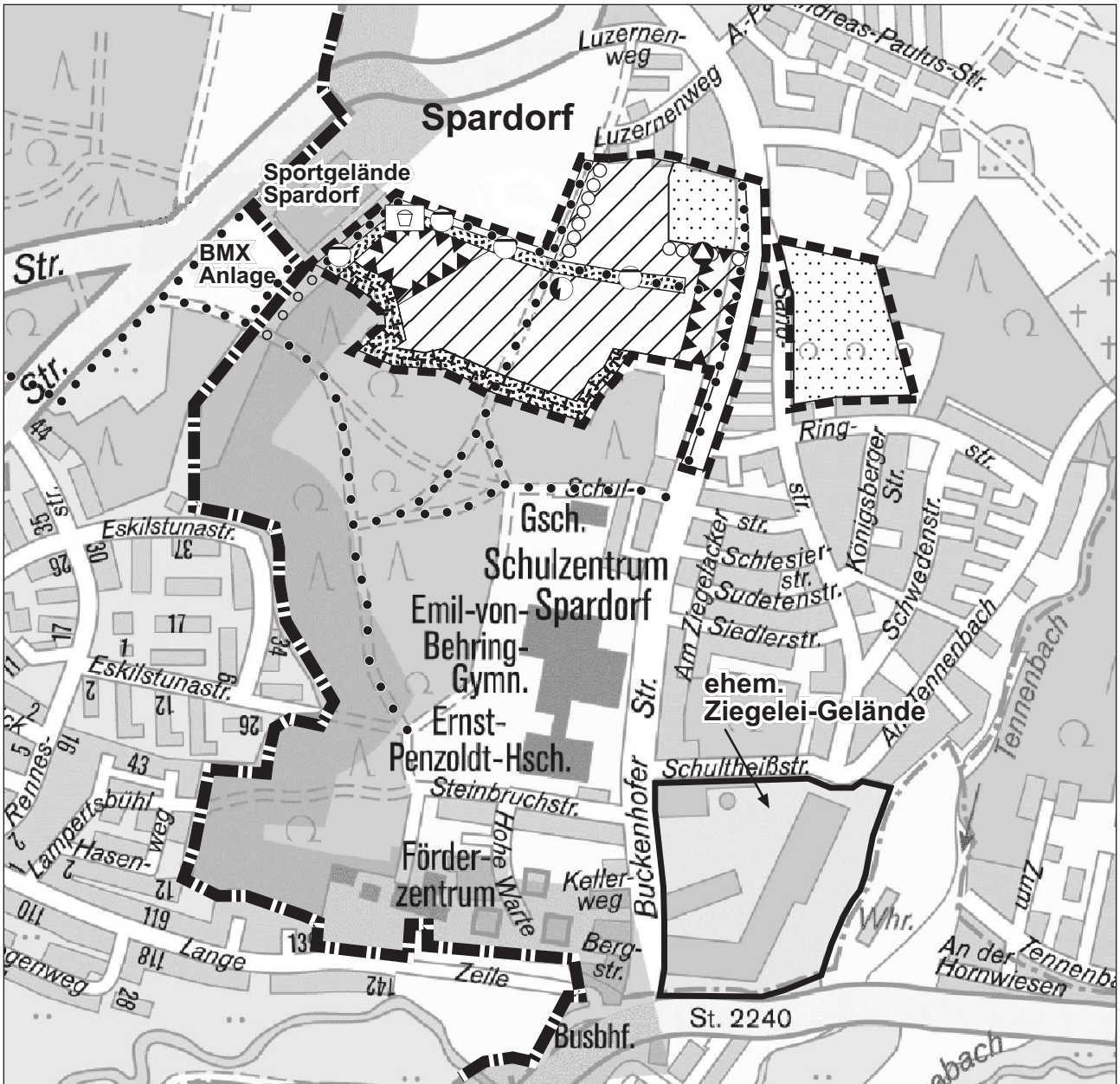


Gemeinde Spardorf

4. Änderung des Flächennutzungs- und Landschaftsplans

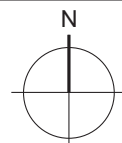
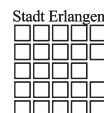
- Entwurf -



Zeichenerklärung - Auszug -

	Stadtgrenze Erlangen/Spardorf-Buckenhof		Elektrizität
	Geltungsbereich		Abwasser
	Wohnbauflächen		Abfall
	Eingrünung		Grünflächen
	Hauptverkehrsstraße		Spielplatz
	Fuß- und Radweg (Teilabschnitt)		Landwirtschaftliche Flächen
	Bestand		Umgrenzung von Flächen zur Entwicklung von Natur und Landschaft
	Planung		Lärmschutz

Stadt Erlangen
Amt für Stadtentwicklung und Stadtplanung



611.1 / Schneider / Molea

Erlangen, den 14.09.2009