








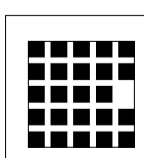


Legende:

-  Laubbaum Bestand
-  Laubbaum Planung
-  Sträucher Planung
-  Flurstücksgrenzen
-  Stellplätze für Studierendenwerk
-  Verlauf Zollmauerfundament
-  Geländepunkt
-  Beleuchtungsmast
-  Verkehrsschild



Amt für Stadtplanung und Mobilität

Temporäre Parkplätze am Kubic

Zufahrtsbereich, Stand: März 2026 / Vermessung 2025

Bearbeitet: 610.3

Gezeichnet: Pieper

erstellt am: 07.05.2026