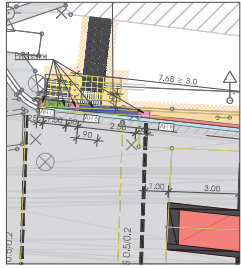
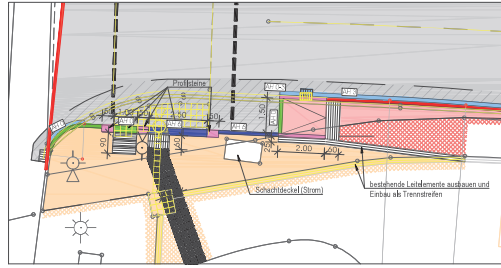


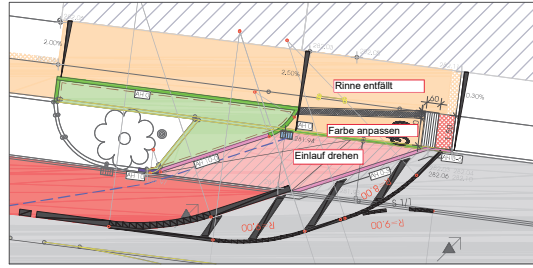
Detail M = 1:100



Detail M = 1:100



Detail M = 1:100



Zeichenerklärung

Vermessung

- Vermessung
- Straßenclosure
- Leuchte
- Ampel
- Schachtdeckel
- Kabelschacht
- Unterflurhydrant
- Oberflurhydrant
- Wasserschieber

- Verkehrsschild
- Haltestellenschild
- Abfallbehälter
- Laubbaum
- Farnkraut
- Moosung Pflanz
- Blindenleitenelemente

Planung

- Fahrbahn (Deckenaubau)
- Fahrbahn (Vollausbau)
- Radwegmarkierung, Asphaltfläche
- Gehweg, Pflasterfläche
- Radweg, Pflasterfläche
- Granitpflaster, Kleinstein
- Grünfläche
- Entwässerungsrinne, Einzeller Granit Grobkorn 16/16
- Granitbord, Anschlag 6 cm
- Granitbord, Anschlag 8 cm
- Granitbord, Anschlag 10 cm
- Übergangstein / Absenker
- Trennstreifen
- Bodenindikator: Noppenfeld
- Bodenindikator: Rippen
- Rückbau
- Wurzelschutz, Tiefe 80 cm
- Anschlussleitung Strikation



VALENTIN MAIER BAUINGENIEURE AG <small>GRÖSSE: 84, BERGSTRASSE 10, 91031 MÜNCHEN, BRUNNEN, TEL: 089 309090, FAX: 089 3090910</small> <small>BRUNNEN, TEL: 091 5156 1000, FAX: 091 5156 1001</small>		Projekt-Nr.: 242961 Datum: _____ Name: _____ Bearbeitet: 24.07.2024 Schoefel Gezeichnet: 24.07.2024 Schoefel Geprüft: 24.07.2024 Schreiber
		Datum: _____ Name: _____ Bearbeitet: _____ Gezeichnet: _____ Geprüft: _____
Nummer: _____ Art der Änderung: _____ Datum: _____ Name: _____		

BAUENTWURF

Lageplan Luitpoldstraße Ost
Maßstab 1 : 200

Straßenplanung Luitpoldstraße-Ost

STRASSENNEUBAU Abteilung/Leitung	Anlage: 1 Blatt-Nr.: 1 Blatt-Nr.: 5415.6a.1.1-4
Erlangen, den	
BEFRAHMUNG Abteilung	REFERAT N1
Erlangen, den	Erlangen, den