





 **Stadt
Erlangen**
Fußverkehrskonzept

Fußverkehrsnetz

Zielnetz

-  Hauptnetz
-  Nebennetz
-  Verbindungsstrecke
-  Netzergänzung (Planung)

Datengrundlage LK Argus, Mobilitätslösung

Kartengrundlage © BKG (2025) dl-de/by-2-0,
Datenquellen: https://sgx.geodatenzentrum.de/web_public/gdz/datenquellen/datenquellen_topplusopen_pg.html

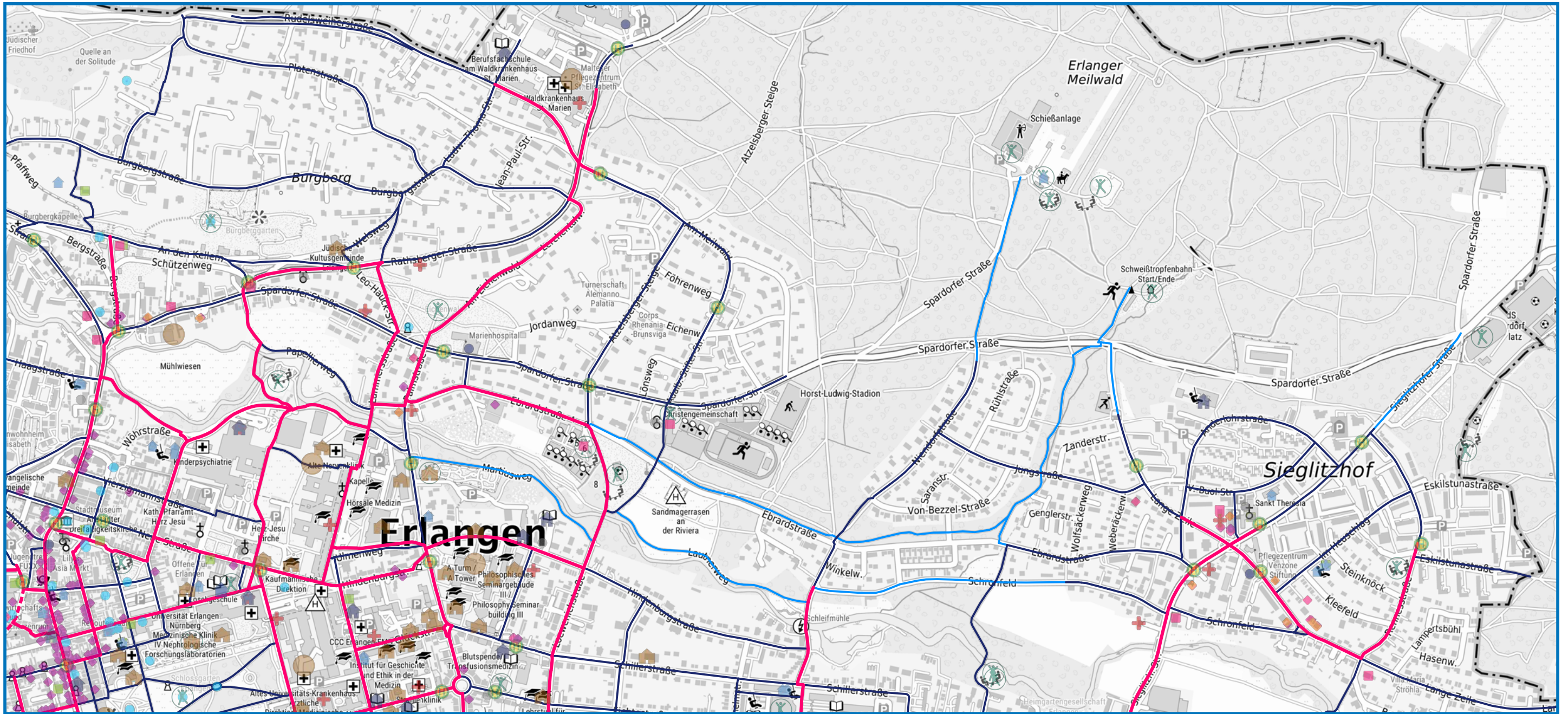
Stand März 2026



LK Argus  **Mobilitätslösung**
LK Argus Kassel GmbH

Querallee 36
D - 34119 Kassel
Tel. 0561.31 09 72 80
kontakt@lk-argus-kassel.de
www.lk-argus-kassel.de

Robert-Bosch-Straße 7
D - 64293 Darmstadt
Tel. 06151 950 94 86
info@mobilitaetsloesung.de
<https://mobilitaetsloesung.de>



Fußverkehrskonzept

Burgberg und Sieglitzhof – Fußverkehrsnetz

Zielnetz

- Hauptnetz
- Nebennetz
- Verbindungsstrecke
- - - - - Netzergänzung (Planung)

Nutzungen

- ▲ Kita
- Grundschule
- Weiterführende Schule
- Universität
- Senioren-/Pflegeheim
- Amt, Behörde, Verwaltung
- Arbeitsplatzschwerpunkt
- Feuerwehr
- Polizei
- + Medizinische Versorgung
- ◆ Einzelhandel
- ◆ Nahversorgung
- ◆ Dienstleistung

- Religiöse Stätte
- + Friedhof
- ⊗ Spiel, Sport, Freizeitanlagen
- Kultur, Tourismus
- Gastronomie

Datengrundlage

LK Argus Kassel

Kartengrundlage

© Geobasisdaten: © © BKG

(2025) dl-de/by-2-0,

Datenquellen: https://sgx.geodatenzentrum.de/web_public/gdz/datenquellen/datenquellen_topplusopen_pg.html

Stand

März 2026

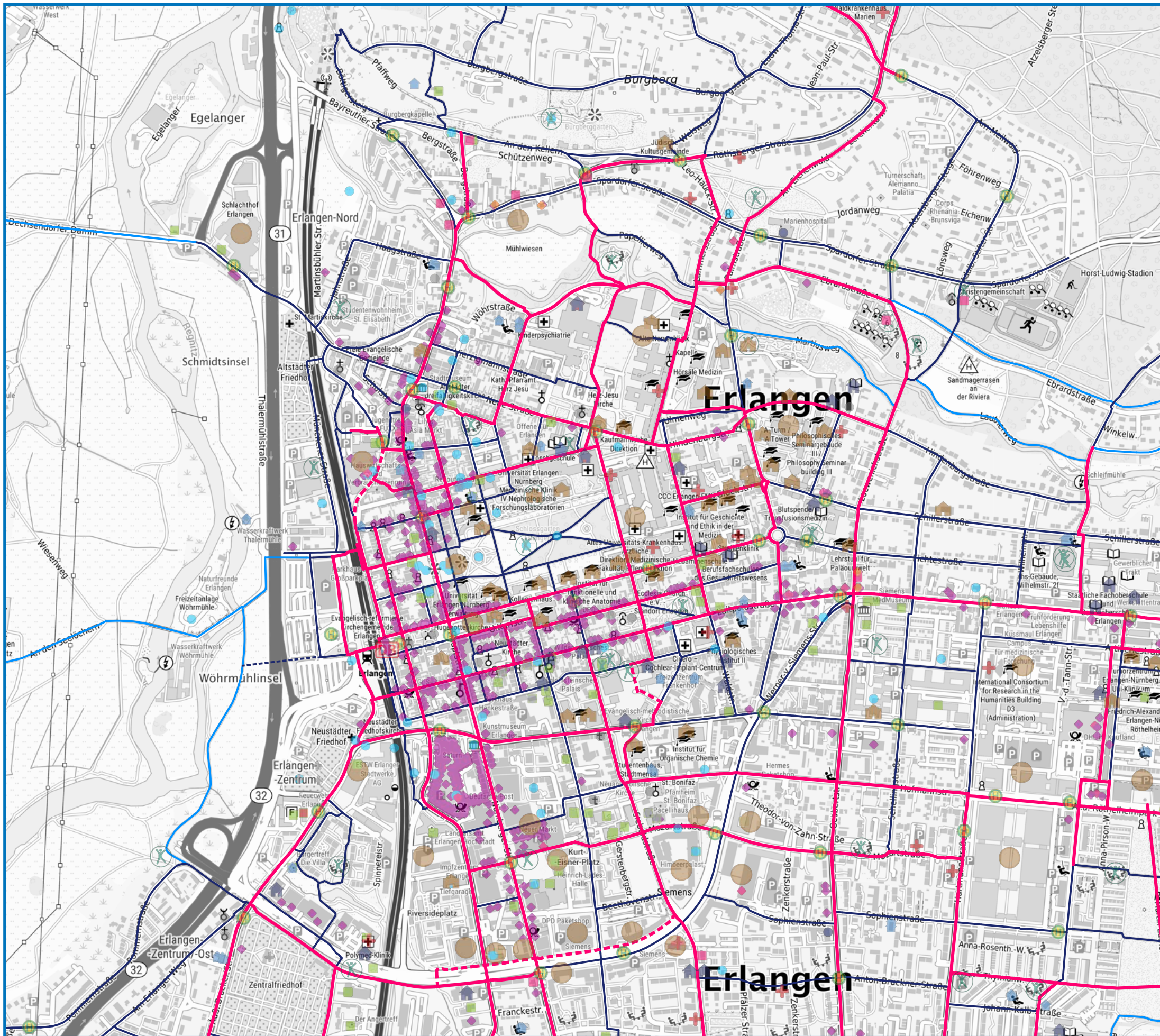


LK Argus
LK Argus Kassel GmbH

Mobilitätslösung

Querallee 36
D - 34119 Kassel
Tel. 0561.31 09 72 80
kontakt@lk-argus-kassel.de
www.lk-argus-kassel.de

Robert-Bosch-Straße 7
D - 64293 Darmstadt
Tel. 06151 950 94 86
info@mobilitaetsloesung.de
<https://mobilitaetsloesung.de>



**Stadt
Erlangen**
Fußverkehrskonzept

Innenstadt – Fußverkehrsnetz

Zielnetz

- Hauptnetz
- Nebennetz
- Verbindungsstrecke
- - - - Netzergänzung (Planung)

Nutzungen

- Kita
- Grundschule
- Weiterführende Schule
- Universität
- Senioren-/Pflegeheim
- Arbeitsplatzschwerpunkt
- Amt, Behörde, Verwaltung
- Feuerwehr
- Polizei
- + Medizinische Versorgung
- ◆ Einzelhandel
- ◆ Nahversorgung
- ◆ Dienstleistung
- Gastronomie
- Religiöse Stätte
- + Friedhof
- ⊗ Spiel, Sport, Freizeitanlagen
- Kultur, Tourismus
- ⊗ Bushaltestelle
- DB Bahnhof

Datengrundlage LK Argus Kassel

Kartengrundlage © BKG (2025) dl-de/by-2-0,

Datenquellen: https://sgx.geodatenzentrum.de/web_public/gdz/datenquellen/datenquellen_topplusopen_pg.html

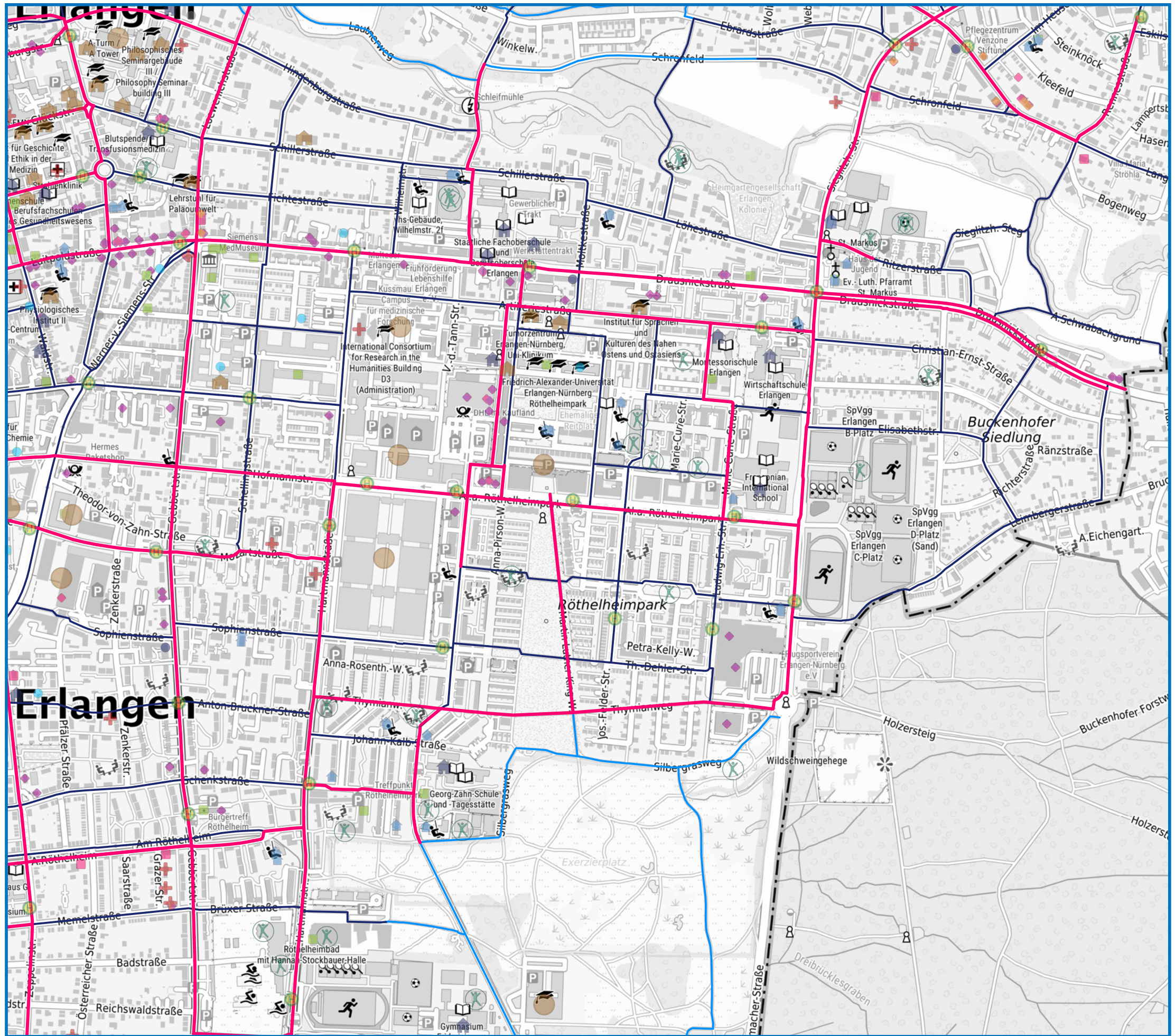
Stand März 2026

0 0,1 0,2 0,3 0,4 km



Querallee 36
D - 34119 Kassel
Tel. 0561.31 09 72 80
kontakt@lk-argus-kassel.de
www.lk-argus-kassel.de

Robert-Bosch-Straße 7
D - 64293 Darmstadt
Tel. 06151 950 94 86
info@mobilitaetsloesung.de
<https://mobilitaetsloesung.de>




Fußverkehrskonzept

Röthelheimpark und Buckenhofer Siedlung – Fußverkehrsnetz

Zielnetz

- Hauptnetz
- Nebennetz
- Verbindungsstrecke

Nutzungen

-  Kita
-  Weiterführende Schule
-  Universität
-  Senioren-/Pflegeheim
-  Arbeitsplatzschwerpunkt
-  Amt, Behörde, Verwaltung
-  Feuerwehr
-  Medizinische Versorgung
-  Einzelhandel
-  Dienstleistung
-  Religiöse Stätte
-  Spiel, Sport, Freizeitanlagen
-  Kultur, Tourismus
-  Bushaltestelle
-  Bahnhof
-  Grundschule

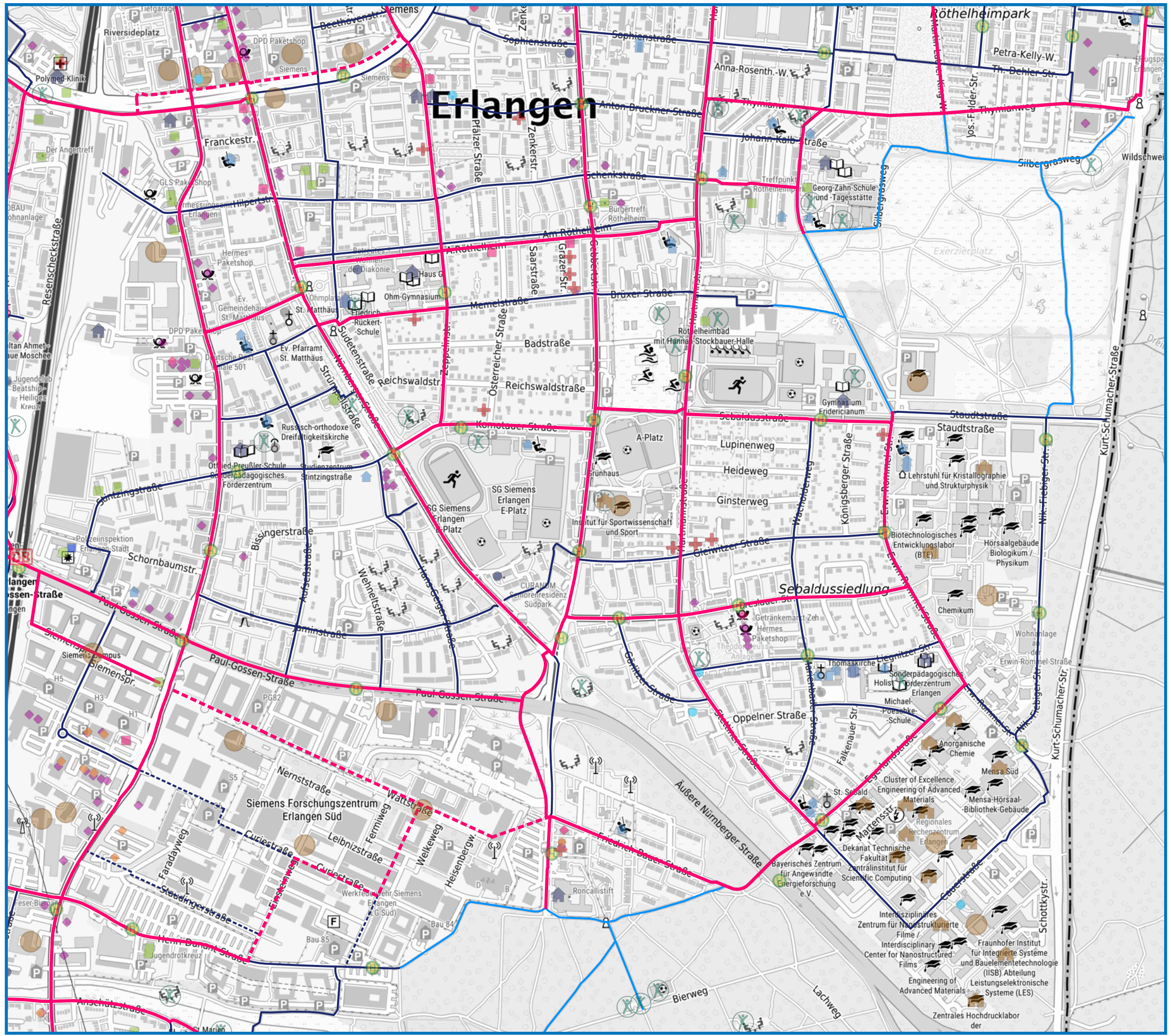
Datengrundlage: LK Argus Kassel

Kartengrundlage: © BKG (2025) dl-de/by-2-0,

Datenquellen: https://sgx.geodatenzentrum.de/web_public/gdz/datenquellen/datenquellen_topplusopen_pg.html

Stand: März 2026





Stadt Erlangen
Fußverkehrsnetz

Süd und SebalduS – Fußverkehrsnetz

- Zielnetz**
- Hauptnetz
 - Nebennetz
 - Verbindungsstrecke
 - - - - Netzergänzung (Planung)

- Nutzungen**
- Kita
 - Grundschule
 - Weiterführende Schule
 - Universität
 - Senioren-/Pflegeheim
 - Arbeitsplatzschwerpunkt
 - Amt, Behörde, Verwaltung
 - Feuerwehr
 - Polizei
 - Medizinische Versorgung
 - Einzelhandel
 - Nahversorgung
 - Dienstleistung
 - Gastronomie
 - Religiöse Stätte
 - Friedhof
 - Spiel, Sport, Freizeitanlagen
 - Kultur, Tourismus
 - Bushaltestelle
 - Bahnhof

Datengrundlage LK Argus Kassel
Kartengrundlage © BKG (2025) dl-de/by-2-0,

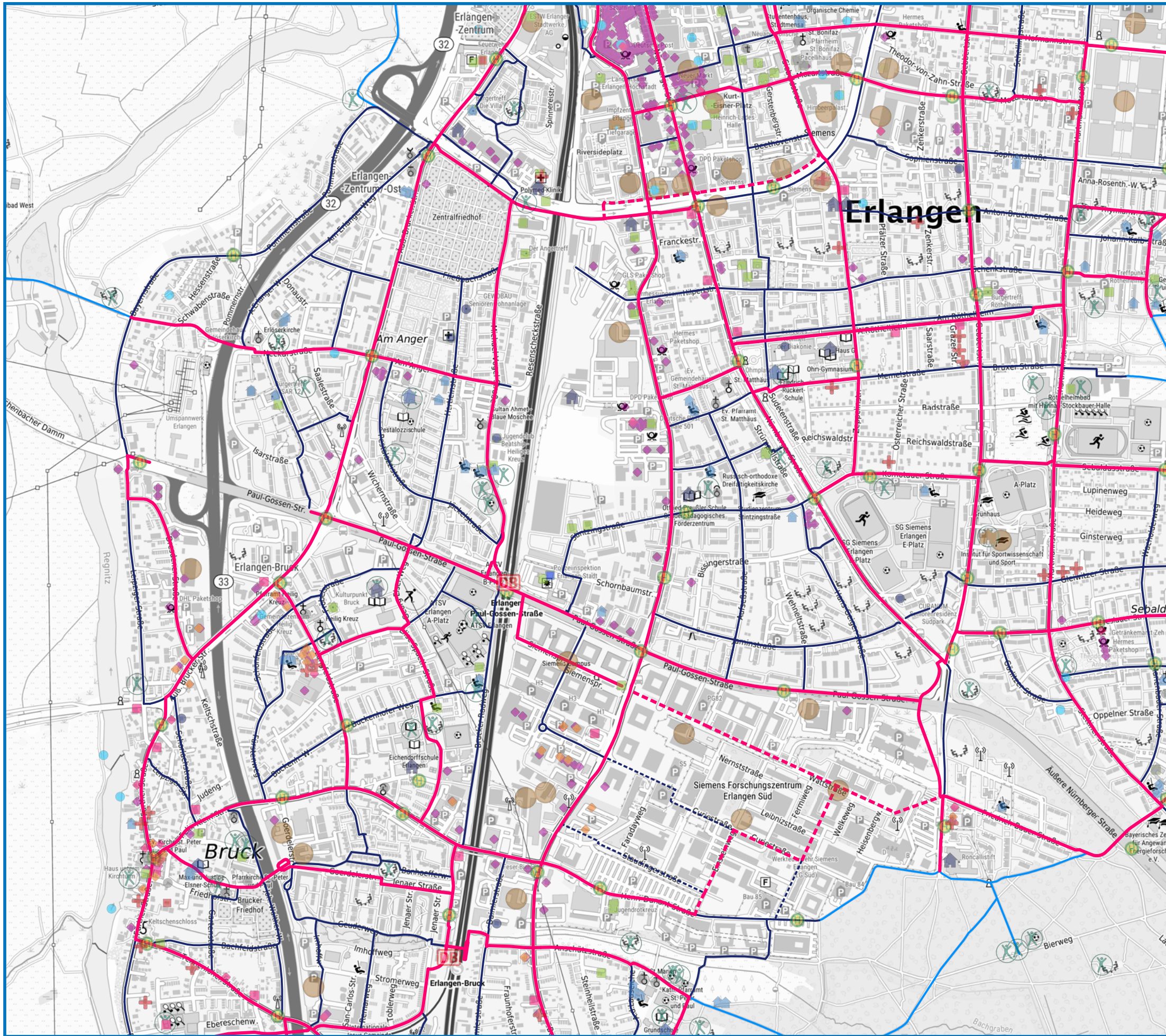
Datenquellen: https://sgx.geodatenzentrum.de/web_public/gdz/datenquellen/datenquellen_topplusopen_pg.html

Stand März 2026



Querallee 36
 D - 34119 Kassel
 Tel. 0561.31 09 72 80
 kontakt@lk-argus-kassel.de
 www.lk-argus-kassel.de

Robert-Bosch-Straße 7
 D - 64293 Darmstadt
 Tel. 06151 950 94 86
 info@mobilitaetsloesung.de
 https://mobilitaetsloesung.de



Stadt Erlangen
Fußverkehrskonzept

Anger und Rathenau – Fußverkehrsnetz

- Zielnetz**
- Hauptnetz
 - Nebennetz
 - Verbindungsstrecke
 - - - - Netzergänzung (Planung)
- Nutzungen**
- Kita
 - Grundschule
 - Weiterführende Schule
 - Universität
 - Senioren-/Pflegeheim
 - Arbeitsplatzschwerpunkt
 - Amt, Behörde, Verwaltung
 - Feuerwehr
 - Polizei
 - + Medizinische Versorgung
 - ◆ Einzelhandel
 - ◆ Nahversorgung
 - ◆ Dienstleistung
 - Gastronomie
 - Religiöse Stätte
 - + Friedhof
 - ⊗ Spiel, Sport, Freizeitanlagen
 - Kultur, Tourismus
 - ⊗ Bushaltestelle
 - DB Bahnhof

Datengrundlage LK Argus Kassel

Kartengrundlage © BKG (2025) dl-de/by-2-0,

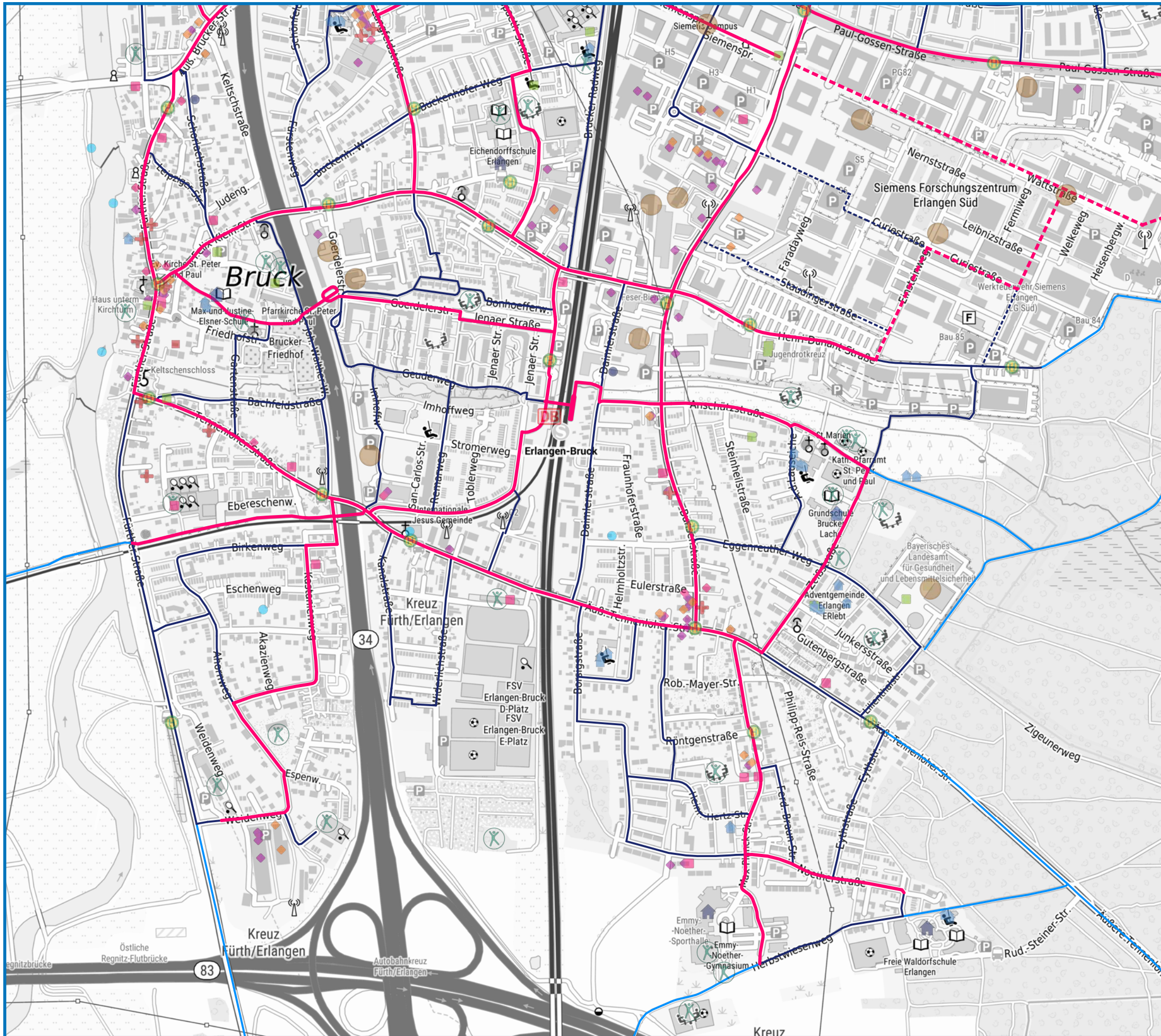
Datenquellen: https://sgx.geodatenzentrum.de/web_public/gdz/datenquellen/datenquellen_topplusopen_pg.html

Stand März 2026



Querallee 36
 D - 34119 Kassel
 Tel. 0561.31 09 72 80
 kontakt@lk-argus-kassel.de
 www.lk-argus-kassel.de

Robert-Bosch-Straße 7
 D - 64293 Darmstadt
 Tel. 06151 950 94 86
 info@mobilitaetsloesung.de
 https://mobilitaetsloesung.de



**Stadt
Erlangen**
Fußverkehrskonzept

Bruck – Fußverkehrsnetz

Zielnetz

- Hauptnetz
- Nebennetz
- Verbindungsstrecke
- - - - Netzergänzung (Planung)

Nutzungen

- Kita
- Grundschule
- Weiterführende Schule
- Universität
- Senioren-/Pflegeheim
- Arbeitsplatzschwerpunkt
- Amt, Behörde, Verwaltung
- Feuerwehr
- Polizei
- + Medizinische Versorgung
- ◆ Einzelhandel
- ◆ Nahversorgung
- ◆ Dienstleistung
- Gastronomie
- Religiöse Stätte
- + Friedhof
- ⊗ Spiel, Sport, Freizeitanlagen
- Kultur, Tourismus
- ⊗ Bushaltestelle
- DB Bahnhof

Datengrundlage LK Argus Kassel

Kartengrundlage © BKG (2025) dl-de/by-2-0,
Datenquellen: https://sgx.geodatenzentrum.de/web_public/gdz/datenquellen/datenquellen_topplusopen_pg.html

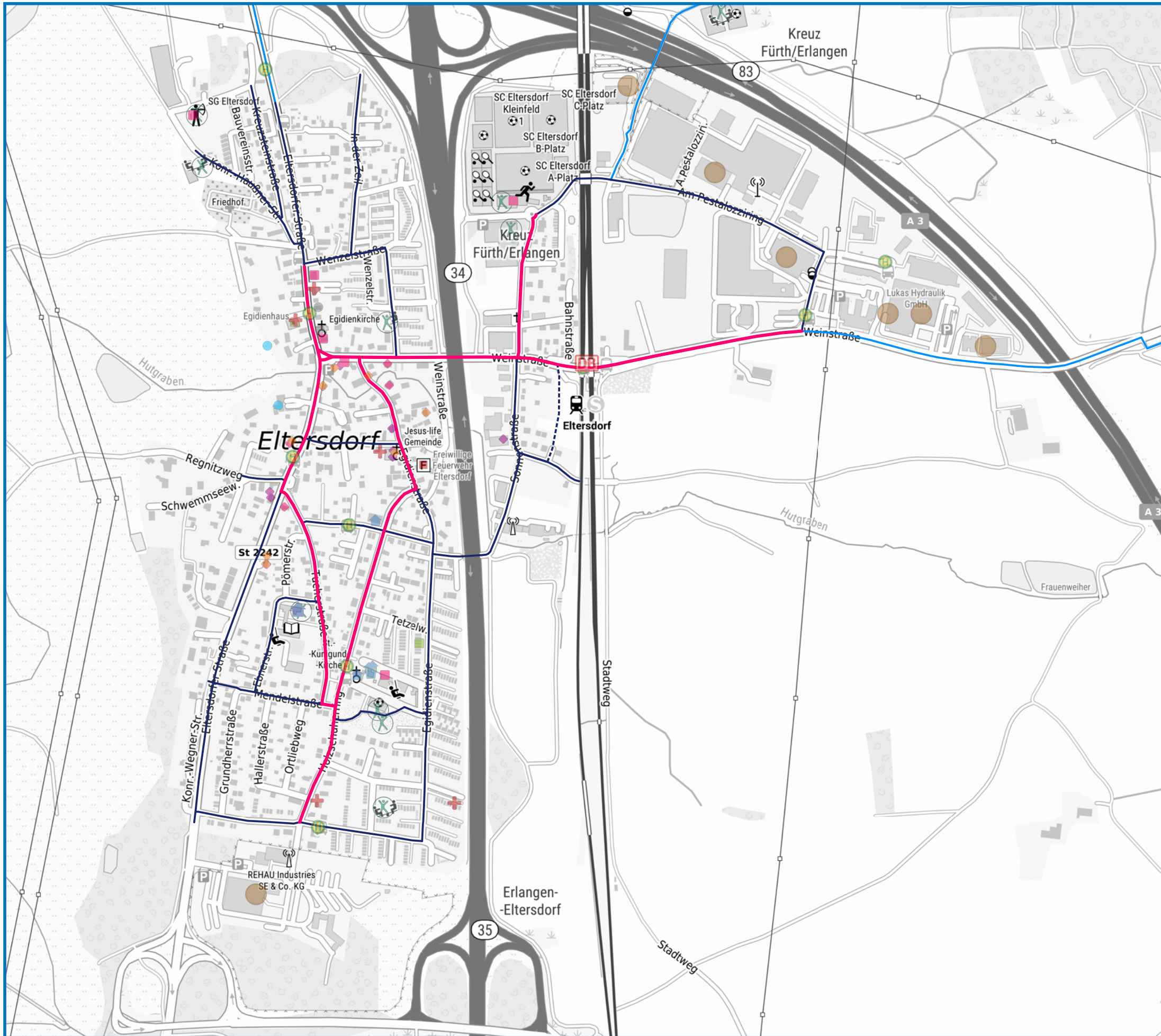
Stand März 2026



LK Argus Mobilitätslösung
LK Argus Kassel GmbH

Querallee 36
D - 34119 Kassel
Tel. 0561.31 09 72 80
kontakt@lk-argus-kassel.de
www.lk-argus-kassel.de

Robert-Bosch-Straße 7
D - 64293 Darmstadt
Tel. 06151 950 94 86
info@mobilitaetsloesung.de
<https://mobilitaetsloesung.de>





















Fußverkehrskonzept

Eltersdorf – Fußverkehrsnetz

Zielnetz

- Hauptnetz
- Nebennetz
- Verbindungsstrecke

Nutzungen

-  Kita
-  Grundschule
-  Weiterführende Schule
-  Universität
-  Senioren-/Pflegeheim
-  Arbeitsplatzschwerpunkt
-  Amt, Behörde, Verwaltung
-  Feuerwehr
-  Polizei
-  Medizinische Versorgung
-  Einzelhandel
-  Nahversorgung
-  Dienstleistung
-  Gastronomie
-  Religiöse Stätte
-  Friedhof
-  Spiel, Sport, Freizeitanlagen
-  Kultur, Tourismus
-  Bushaltestelle
-  Bahnhof

Datengrundlage LK Argus Kassel

Kartengrundlage © BKG (2025) dl-de/by-2-0,
 Datenquellen: https://sgx.geodatenzentrum.de/web_public/gdz/datenquellen/datenquellen_topplusopen_pg.html

Stand März 2026
























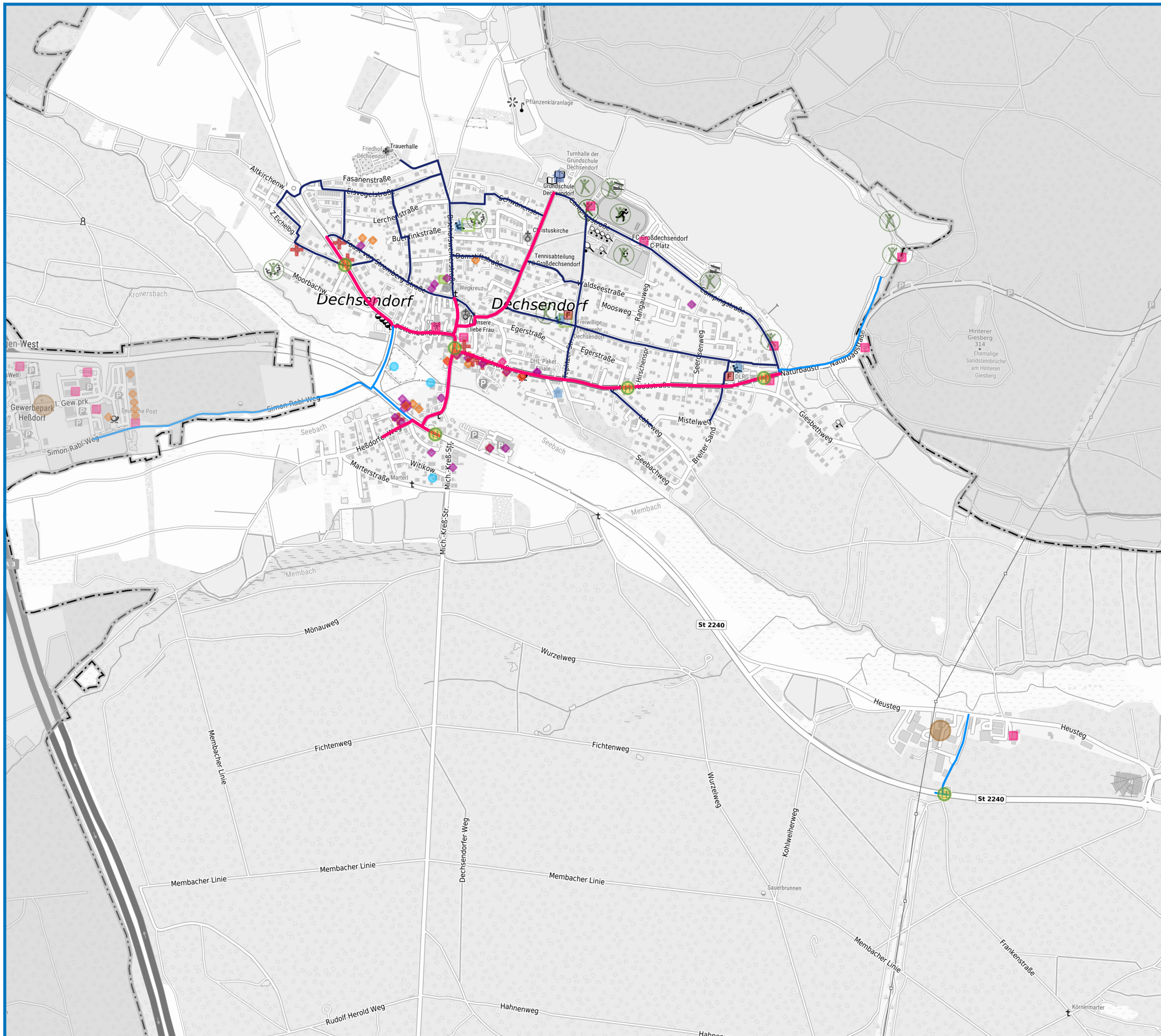
**Dechsendorf
Fußverkehrsnetz**


Zielnetz

- Hauptnetz
- Nebennetz
- Verbindungsstrecke
- - - - Netzergänzung (Planung)

Nutzungen

- | | |
|--|---|
|  Kita |  Nahversorgung |
|  Grundschule |  Dienstleistung |
|  weiterführende Schule |  Gastronomie |
|  Universität |  Religiöse Stätte |
|  Senioren-/ Pflegeheim |  Friedhof |
|  Arbeitsplatzschwerpunkt |  Spiel, Sport, Freizeitanlagen |
|  Amt, Behörde, Verwaltung |  Soziale Einrichtungen, Bürger-/ Jugendtreff |
|  Feuerwehr |  Kultur, Tourismus |
|  Polizei |  Bushaltestelle |
|  medizinische Versorgung |  Bahnhof |
|  Einzelhandel | |





Stadt
Erlangen

Fußverkehrskonzept

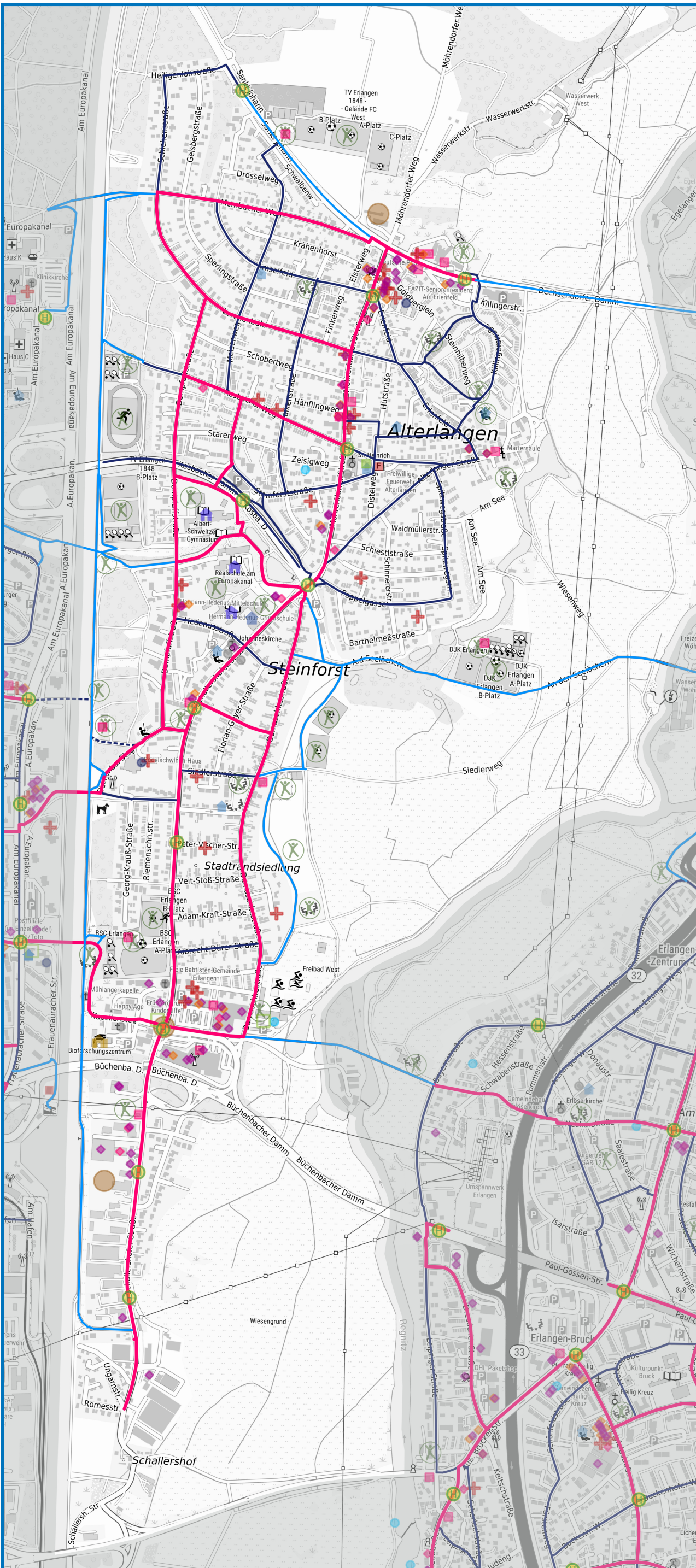
Alterlangen Fußverkehrsnetz

Zielnetz

- Hauptnetz
- Nebennetz
- Verbindungsstrecke
- - - - Netzergänzung (Planung)

Nutzungen

- Kita
- Grundschule
- weiterführende Schule
- Universität
- Senioren-/ Pflegeheim
- Arbeitsplatzschwerpunkt
- Amt, Behörde, Verwaltung
- Feuerwehr
- Polizei
- + medizinische Versorgung
- ◆ Einzelhandel
- ◆ Nahversorgung
- ◆ Dienstleistung
- Gastronomie
- Religiöse Stätte
- + Friedhof
- ⊗ Spiel, Sport, Freizeitanlagen
- Soziale Einrichtungen, Bürger-/ Jugendtreff
- Kultur, Tourismus
- H Bushaltestelle
- DB Bahnhof



Datengrundlage

Mobilitätslösung

Kartengrundlage

© Geobasisdaten: © © BKG (2025) dl-de/by-2-0

Datenquelle: https://sgx.geodatenzentrum.de/web_public/gdz/datenquellen/datenquellen_topplusopen.html

Stand

März 2026

0 100 200 300 400 500 m




LK Argus
LK Argus Kassel GmbH

Mobilitätslösung

Querallee 36
D - 34119 Kassel
Tel. 0561.31 09 72 80
kontakt@lk-argus.de
www.lk-argus-kassel.de

Robert-Bosch-Straße 7
D - 64293 Darmstadt
Tel. 06151 950 94 86
info@mobilitaetsloesung.de
https://mobilitaetsloesung.de



Stadt
Erlangen

Fußverkehrskonzept

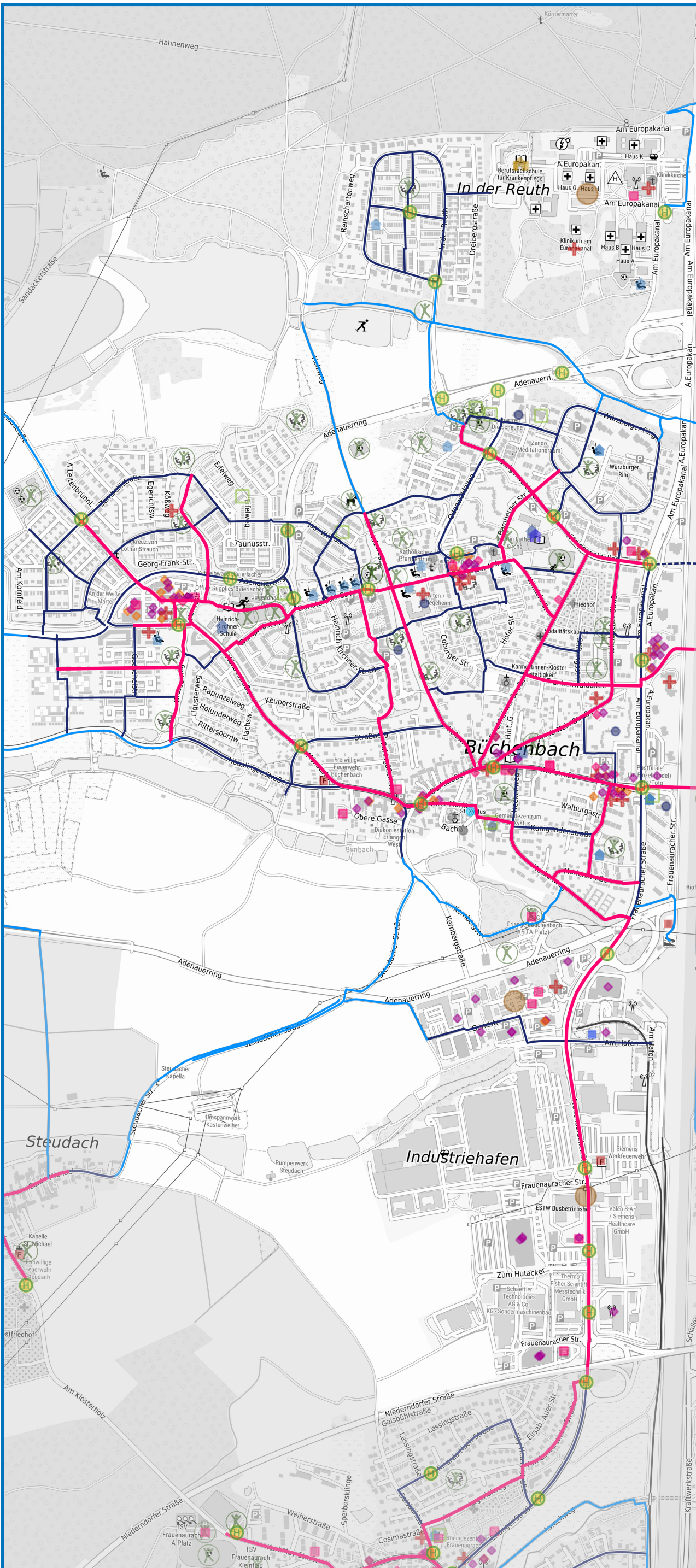
Büchenbach, In der Reuth, Industriehafen Fußverkehrsnetz

Zielnetz

- Hauptnetz
- Nebennetz
- Verbindungsstrecke
- - - - Netzergänzung (Planung)

Nutzungen

- | | |
|---|--|
| ■ Kita | ◆ Nahversorgung |
| ■ Grundschule | ◆ Dienstleistung |
| ■ weiterführende Schule | ■ Gastronomie |
| ■ Universität | ● Religiöse Stätte |
| ● Senioren-/ Pflegeheim | + Friedhof |
| ● Arbeitsplatzschwerpunkt | ⊗ Spiel, Sport, Freizeitanlagen |
| ■ Amt, Behörde, Verwaltung | □ Soziale Einrichtungen, Bürger-/ Jugendtreff |
| ■ Feuerwehr | ● Kultur, Tourismus |
| ■ Polizei | H Bushaltestelle |
| + medizinische Versorgung | DB Bahnhof |
| ◆ Einzelhandel | |



Datengrundlage

Mobilitätslösung

Kartengrundlage

© Geobasisdaten: © © BKG (2025) dl-de/by-2-0

Datenquelle: https://sgx.geodatenzentrum.de/web_public/gdz/datenquellen/datenquellen_topplusopen.html

Stand

März 2026

0 100 200 300 400 500 m



LK Argus
LK Argus Kassel GmbH

Mobilitätslösung

Querallee 36
D - 34119 Kassel
Tel. 0561.31 09 72 80
kontakt@lk-argus.de
www.lk-argus-kassel.de

Robert-Bosch-Straße 7
D - 64293 Darmstadt
Tel. 06151 950 94 86
info@mobilitaetsloesung.de
<https://mobilitaetsloesung.de>



Stadt
Erlangen

Fußverkehrskonzept

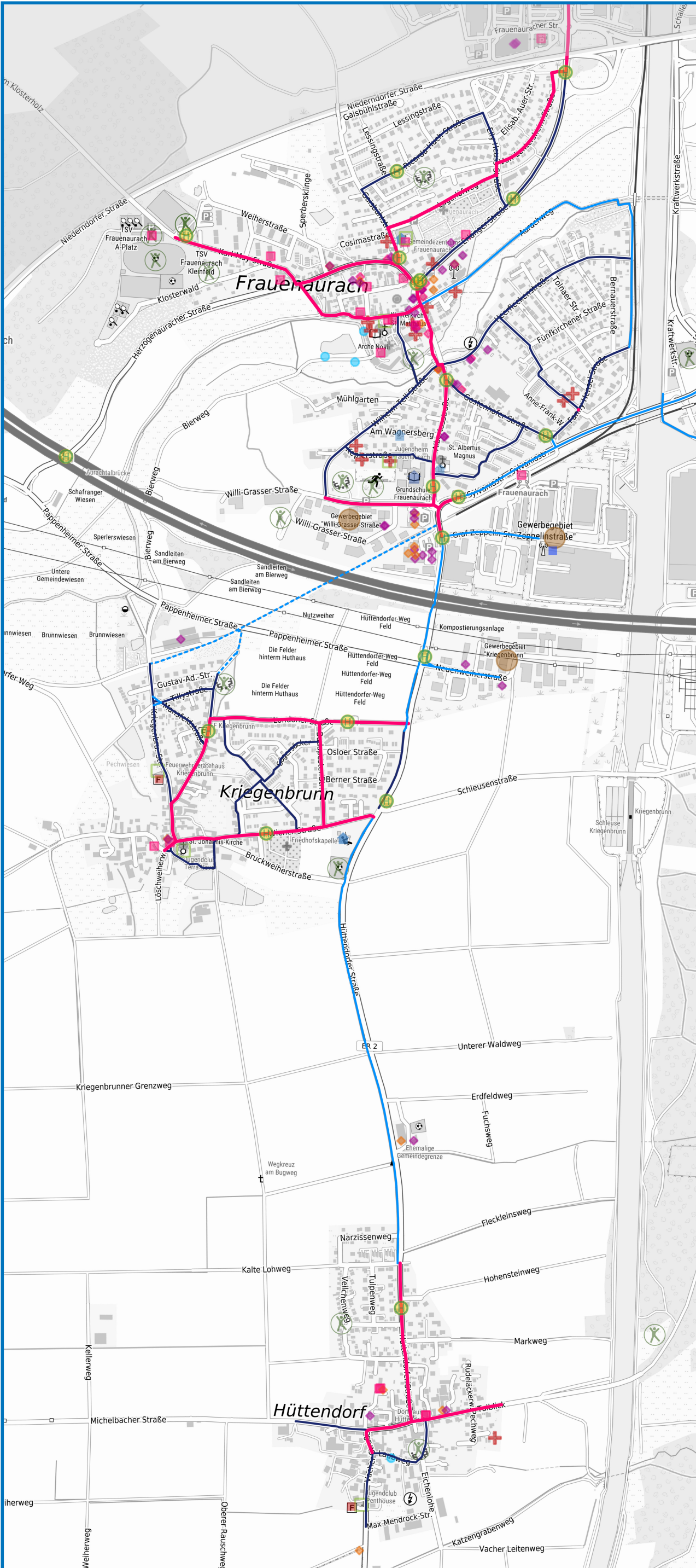
Stadtteil Hüttendorf, Kriegenbrunn und Frauaurach Fußverkehrsnetz

Zielnetz

- Hauptnetz
- Nebennetz
- Verbindungsstrecke
- - - - Netzergänzung (Planung)

Nutzungen

- Kita
- Grundschule
- weiterführende Schule
- Universität
- Senioren-/ Pflegeheim
- Arbeitsplatzschwerpunkt
- Amt, Behörde, Verwaltung
- Feuerwehr
- Polizei
- + medizinische Versorgung
- ◆ Einzelhandel
- ◆ Nahversorgung
- ◆ Dienstleistung
- Gastronomie
- Religiöse Stätte
- + Friedhof
- ⊗ Spiel, Sport, Freizeitanlagen
- Soziale Einrichtungen, Bürger-/ Jugendtreff
- Kultur, Tourismus
- H Bushaltestelle
- DB Bahnhof



Datengrundlage

Mobilitätslösung

Kartengrundlage

© Geobasisdaten: © © BKG
(2025) dl-de/by-2-0

Datenquelle: https://sgx.geodatenzentrum.de/web_public/gdz/datenquellen/datenquellen_topplusopen.html

Stand

März 2026

0 100 200 300 400 500 m




LK Argus
LK Argus Kassel GmbH

Mobilitätslösung

Querallee 36
D - 34119 Kassel
Tel. 0561.31 09 72 80
kontakt@lk-argus.de
www.lk-argus-kassel.de

Robert-Bosch-Straße 7
D - 64293 Darmstadt
Tel. 06151 950 94 86
info@mobilitaetsloesung.de
<https://mobilitaetsloesung.de>



Stadt
Erlangen

Fußverkehrskonzept

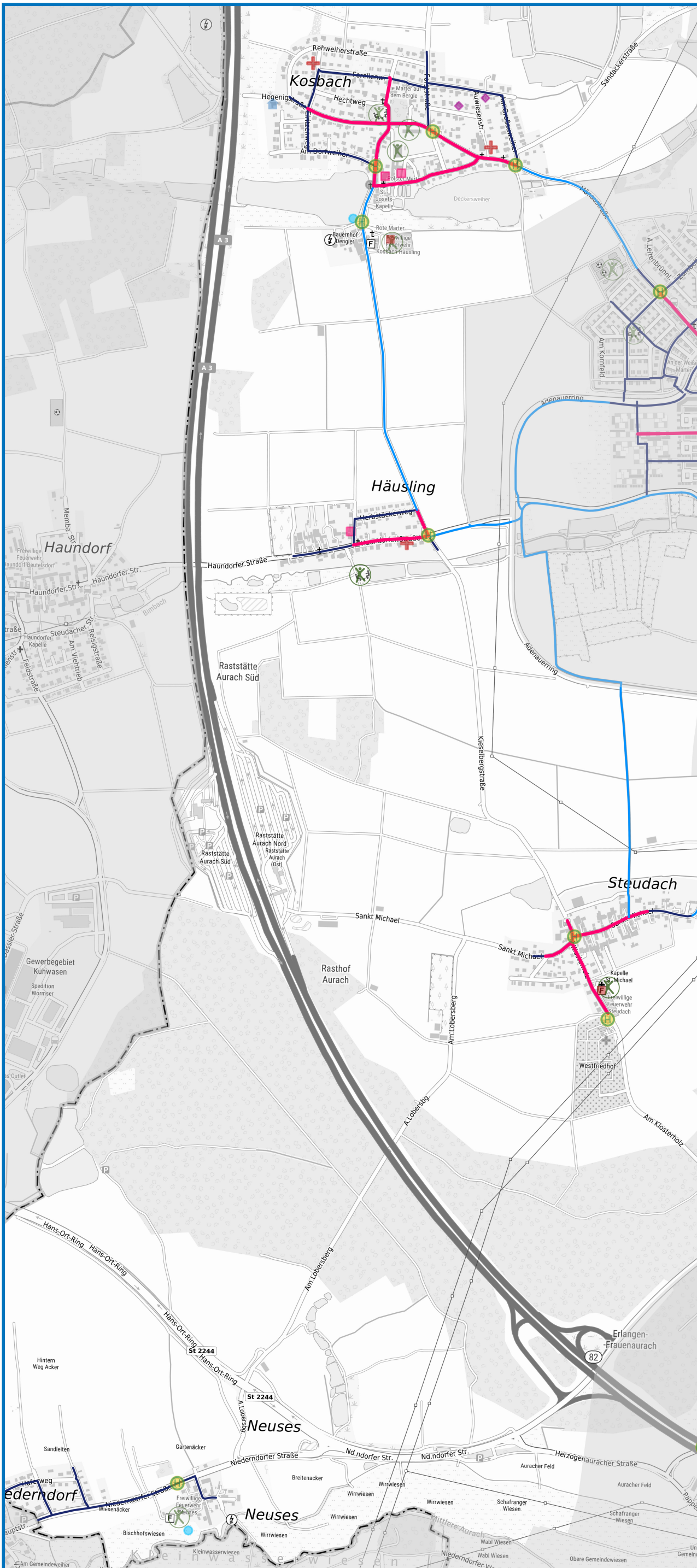
Kosbach, Häusling, Steudach, Neuses Fußverkehrsnetz

Zielnetz

- Hauptnetz
- Nebennetz
- Verbindungsstrecke
- - - - Netzergänzung (Planung)

Nutzungen

- | | |
|---|--|
| ■ Kita | ◆ Nahversorgung |
| ■ Grundschule | ◆ Dienstleistung |
| ■ weiterführende Schule | ■ Gastronomie |
| ■ Universität | ● Religiöse Stätte |
| ● Senioren-/ Pflegeheim | + Friedhof |
| ● Arbeitsplatzschwerpunkt | ⊗ Spiel, Sport, Freizeitanlagen |
| ■ Amt, Behörde, Verwaltung | □ Soziale Einrichtungen, Bürger-/ Jugendtreff |
| ■ Feuerwehr | ● Kultur, Tourismus |
| ■ Polizei | H Bushaltestelle |
| + medizinische Versorgung | DB Bahnhof |
| ◆ Einzelhandel | |



Datengrundlage

Mobilitätslösung

Kartengrundlage

© Geobasisdaten: © BKG (2025) dl-de/by-2-0

Datenquelle: https://sgx.geodatenzentrum.de/web_public/gdz/datenquellen/datenquellen_topplusopen.html

Stand

März 2026

0 100 200 300 400 500 m

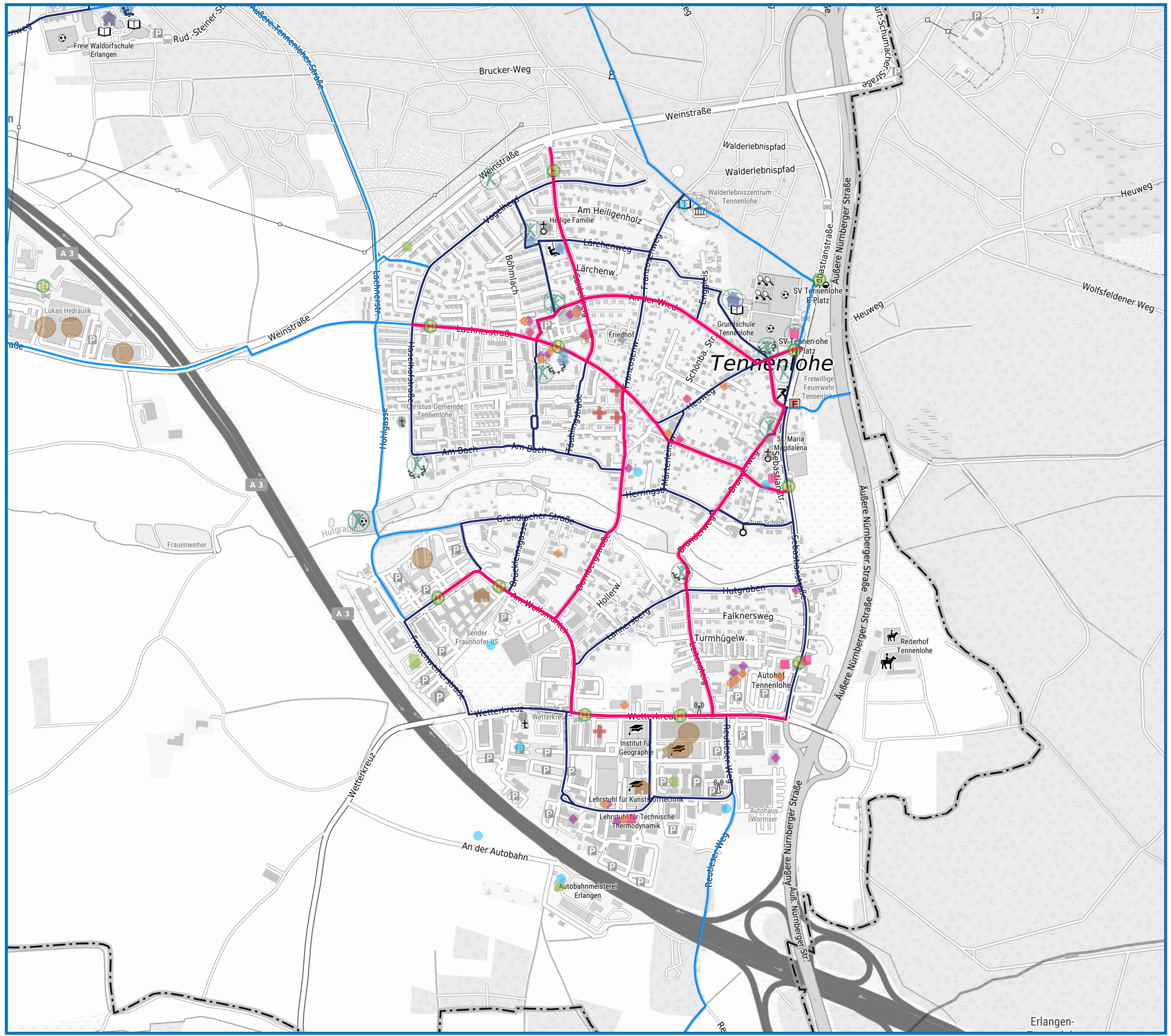


LK Argus
LK Argus Kassel GmbH

Mobilitätslösung

Querallee 36
D - 34119 Kassel
Tel. 0561.31 09 72 80
kontakt@lk-argus.de
www.lk-argus-kassel.de

Robert-Bosch-Straße 7
D - 64293 Darmstadt
Tel. 06151 950 94 86
info@mobilitaetsloesung.de
<https://mobilitaetsloesung.de>



Stadt Erlangen
Fußverkehrskonzept

Tennenlohe – Fußverkehrsnetz

Zielnetz

- Hauptnetz
- Nebennetz
- Verbindungsstrecke

Nutzungen

- 🏠 Kita
- 🎓 Grundschule
- 🏫 Weiterführende Schule
- 🏢 Arbeitsplatzschwerpunkt
- 🏛️ Amt, Behörde, Verwaltung
- 🚒 Feuerwehr
- + Medizinische Versorgung
- ◆ Einzelhandel
- ◆ Nahversorgung
- ◆ Dienstleistung
- Gastronomie
- ⦿ Religiöse Stätte
- + Friedhof
- 🏃 Spiel, Sport, Freizeitanlagen
- 🎭 Kultur, Tourismus
- 🚏 Bushaltestelle

Datengrundlage Stadt Erlangen, LK Argus Kassel
Kartengrundlage © BKG (2025) dl-de/by-2-0,
 Datenquellen: https://sgx.geodatenzentrum.de/web_public/gdz/datenquellen/datenquellen_topplusopen_pg.html

Stand März 2026
 0 0,1 0,2 0,3 0,4 0,5 km N



Querallee 36
 D - 34119 Kassel
 Tel. 0561.31 09 72 80
 kontakt@lk-argus-kassel.de
 www.lk-argus-kassel.de

Robert-Bosch-Straße 7
 D - 64293 Darmstadt
 Tel. 06151 950 94 86
 info@mobilitaetsloesung.de
 https://mobilitaetsloesung.de