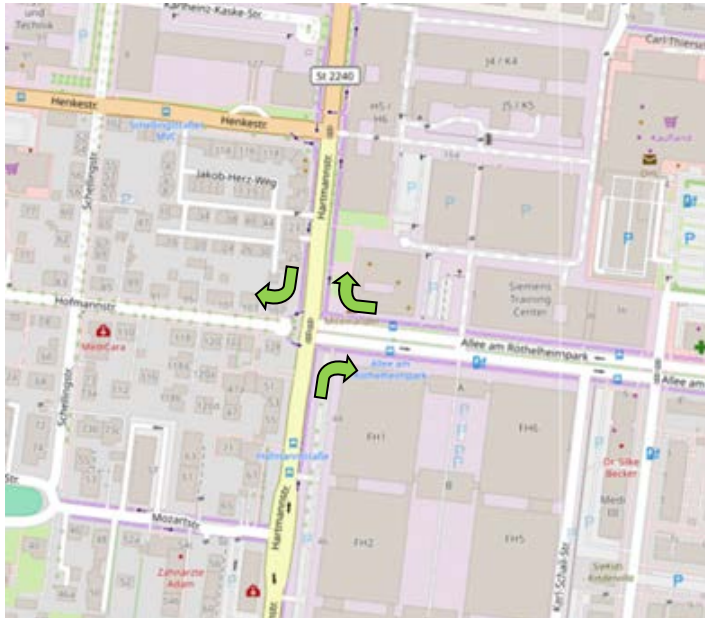


Kreuzung Hartmann-Str / Allee am Röthelheim

- 1 Hartmannstraße -> Allee am Röthelheimpark <https://goo.gl/maps/pD4RHgMGPP3rjgdh9>
- 2 Hartmannstraße -> Hofmannstraße <https://goo.gl/maps/vK5GQ9DF9ZxHBtCV9>
- 3 Allee am Röthelheimpark -> Hartmannstraße <https://goo.gl/maps/n5wnaq4RL7Q3Z3f17>

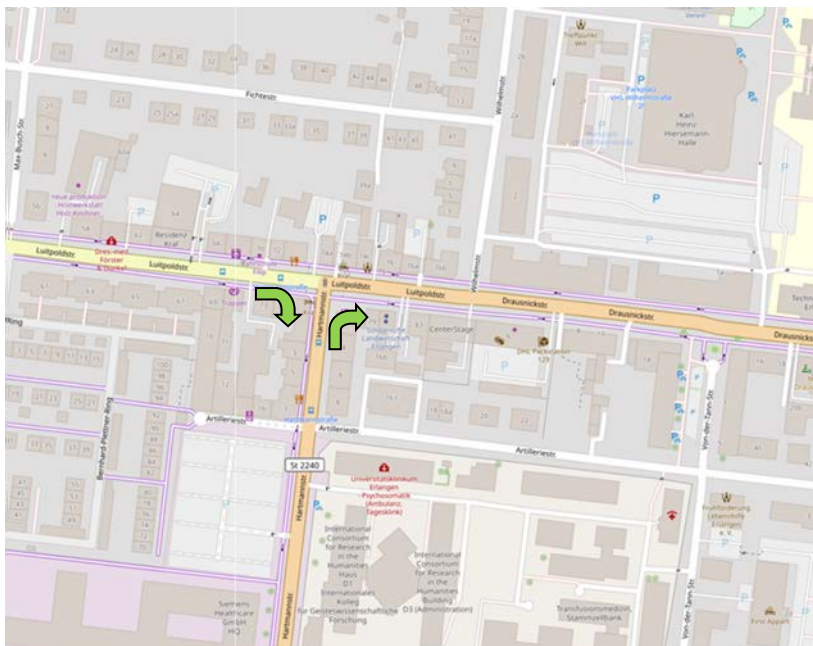
Anmerkung: Auffahrt auf Hochboard Radweg



Hartmanstr / Luitpoltstr

- 4 Luitpoldstraße -> Hartmannstraße <https://goo.gl/maps/4uKYPcBKtyeniUAf7>
- 5 Luitpoldstraße -> Loewenichstraße <https://goo.gl/maps/e5nWU8jehVS7AEeJ8>

Anmerkung: Auffahrt auf Hochboard Radweg (teilweise benutzungspflichtig)



Loewenich/Schillerstraße

6 Loewenichstraße (Süd) -> Schillerstraße (Ost)

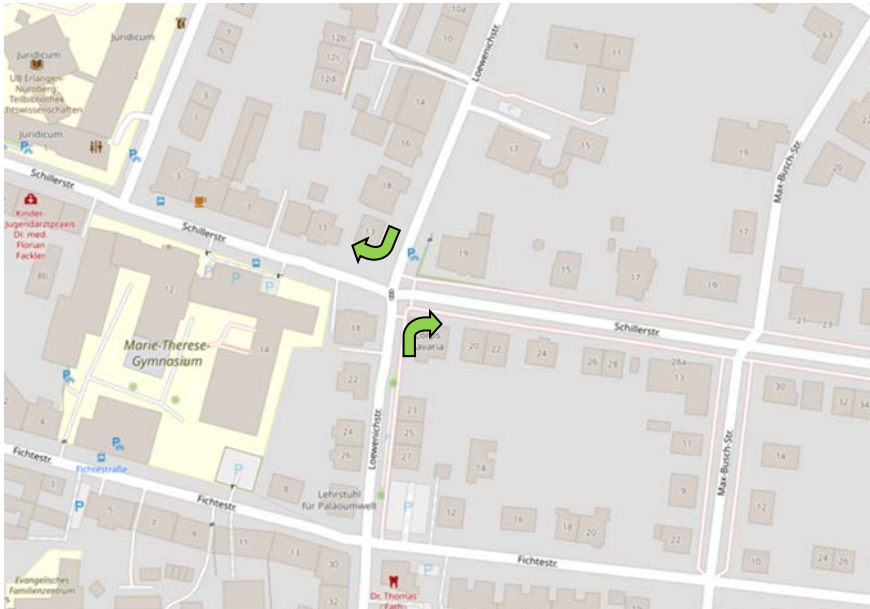
<https://goo.gl/maps/ZrTwBWRCPsZEae3h9>

Loewenichstraße (Nord) -> Schillerstraße

7 (West)

<https://goo.gl/maps/ZrTwBWRCPsZEae3h9>

Anmerkung zu 7: sehr lange Wartezeiten an Ampel



Göthestr/Güterhallenstr

8 Goethestraße -> Güterhallenstraße

<https://goo.gl/maps/o4MNo8AJBsiHhqqh6>

Anmerkung: Ermöglicht das Auffahren auf den benutzungspflichtigen Hochbord-Radweg



Schallershofer Straße

9 Schallershofer Straße -> Ulrich-Schalk-Straße

<https://goo.gl/maps/pmLrgbH8jjLRm3LN6>



Gundstraße / Frauenaauracher Straße / Am Hafen

10 Gundstraße -> Frauenaauracher Straße

<https://goo.gl/maps/7vgF8vY17LXEun7g9>

11 Frauenaauracher Straße -> Gundstraße

<https://goo.gl/maps/ez1NcZSkoC3UKoVR8>

12 Frauenaauracher Straße -> Am Hafen

<https://goo.gl/maps/G5D66CFDDsJGXpcr6>

13 Am Hafen -> Frauenaauracher Straße

<https://goo.gl/maps/WnU7waN6f3abDHxm7>

Anmerkung: Ermöglicht teilweise das Auffahren auf den Hochbord-Radweg

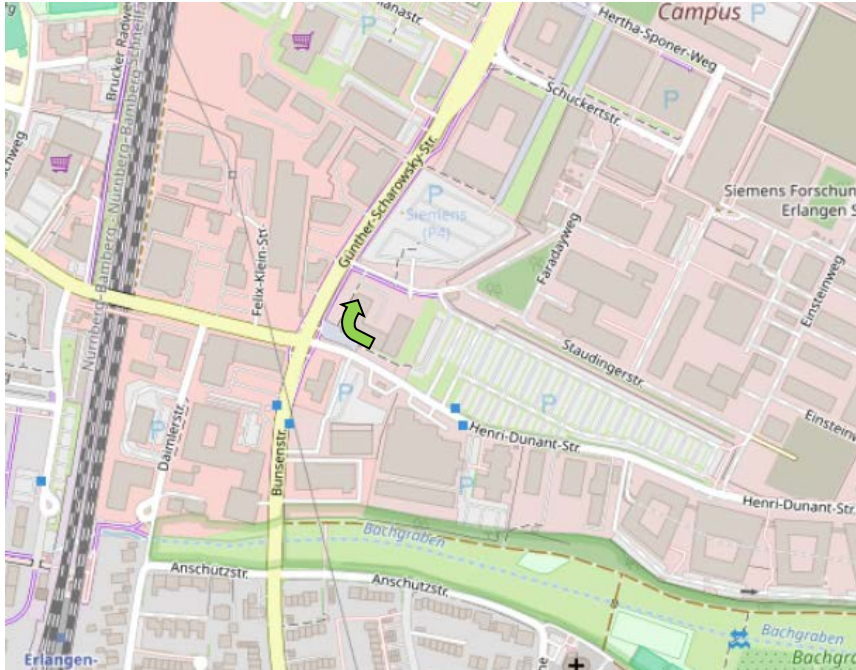


Henri-Dunant-Straße-> Günther-Scharowsky-Straße

14 Henri-Dunant-Straße -> Günther-Scharowsky-Straße

<https://goo.gl/maps/NeEgJHjX9sjvStZ9>

Anmerkung: Ermöglicht das Auffahren auf den Hochbord-Radweg und zur separaten Fahrradampel, die ansonsten nicht ohne Wartezeit an Ampel erreichbar ist

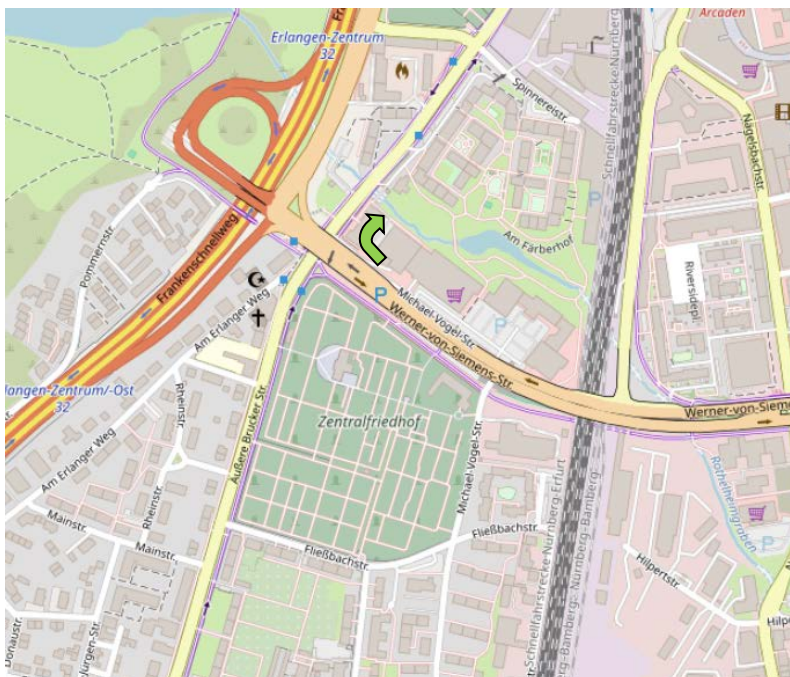


Michael-Vogel-Straße-> Äußere Brucker Straße

15 Michael-Vogel-Straße -> Äußere Brucker Straße

<https://goo.gl/maps/5LAtXdCjWXhdyPiK7>

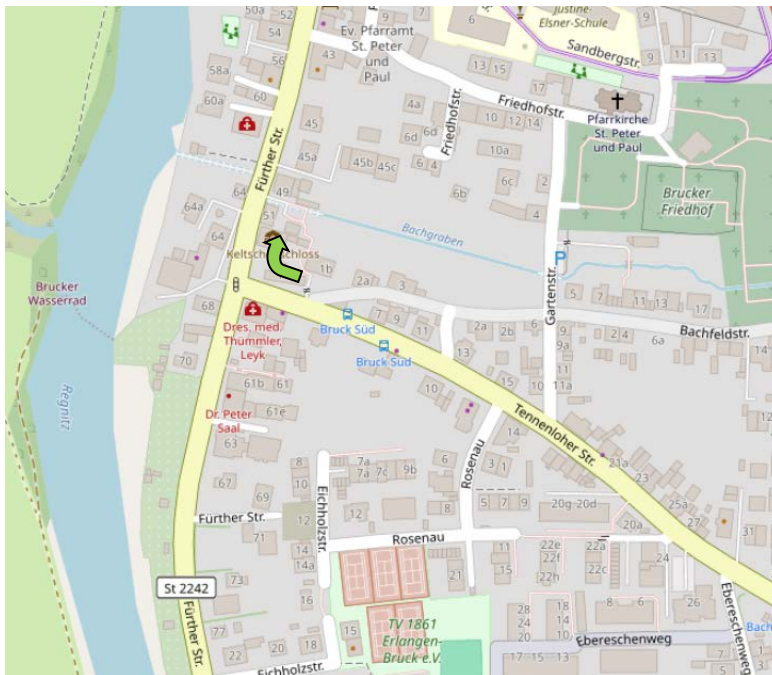
Anmerkung: Ermöglicht das Auffahren auf den Hochbord-Radweg



Tennenloher Straße-> Fürther Straße

16 Tennenloher Straße -> Fürther Straße

<https://goo.gl/maps/AAz8bReX2WNWQ6aD8>



Mozartstraße / Werner-von-Siemens-Straße (Nord)

Mozartstraße (Ost) -> Werner-von-Siemens-Straße

17 (Nord)

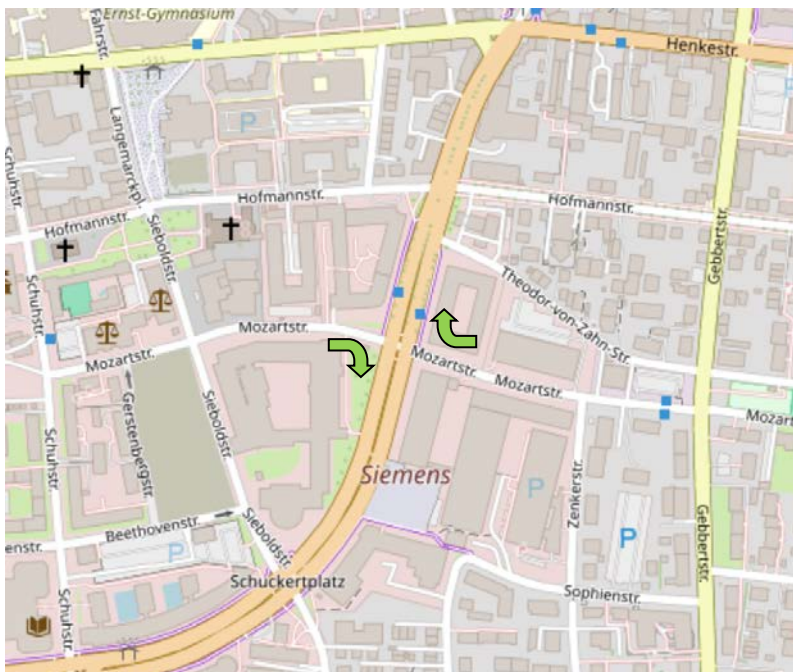
<https://goo.gl/maps/3kM4Pv4SjQlRCUNt5>

Mozartstraße (West) -> Werner-von-Siemens-Straße

18 (Süd)

<https://goo.gl/maps/mLZsf3XzGzT4d6327>

Anmerkung: Ermöglicht das Auffahren auf den Hochbord-Radweg und zur separaten Fahrradampel, die ansonsten nicht ohne Wartezeit an Ampel erreichbar ist



Henkestraße / Schuhstraße

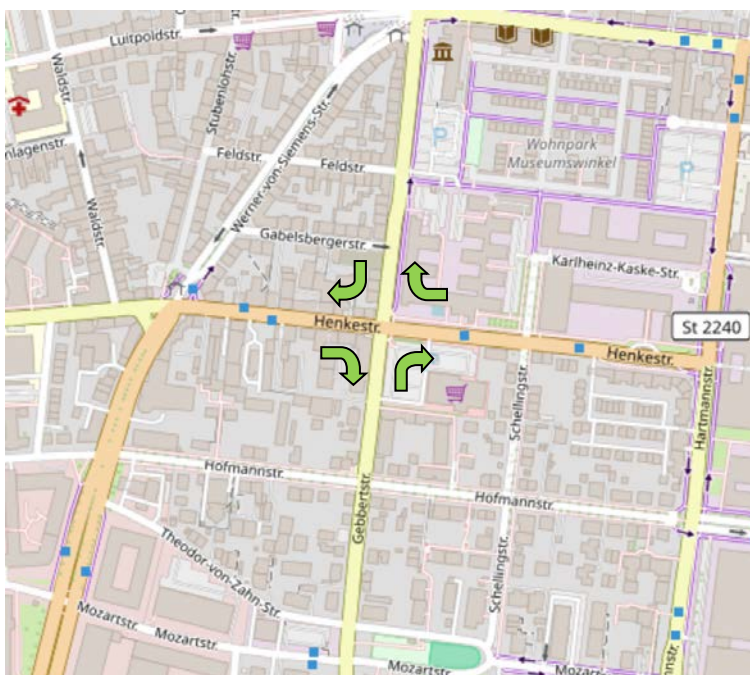
- 19 Henkestraße (Ost) -> Schuhstraße (Nord) <https://goo.gl/maps/DgSbn53pVwmfcvb48>
- 20 Henkestraße (West) -> Schuhstraße (Süd) <https://goo.gl/maps/Ho4BvEB7FuFWDkrDA>
- 21 Schuhstraße (Nord) -> Henkestraße (West) <https://goo.gl/maps/vmHSEd3w8q9utYCc8>
- 21 Schuhstraße (Süd) -> Henkestraße (Ost) <https://goo.gl/maps/7v3UCH9sdemdtQ4d8>



Gebbertstraße / Henkestraße

- 22 Gebbertstraße (Süd) -> Henkestraße (Ost) <https://goo.gl/maps/1vaNj6Zf6uVTunDA9>
- 23 Gebbertstraße (Nord) -> Henkestraße (West) <https://goo.gl/maps/TYR1BAFEKYvAMtGT6>
- 24 Henkestraße (Ost) -> Gebbertstraße (Nord) <https://goo.gl/maps/LcmTr7zenvLsxjWp6>
- 25 Henkestraße (West) -> Gebbertstraße (Süd) <https://goo.gl/maps/5FeXswAgVpF5WErY8>

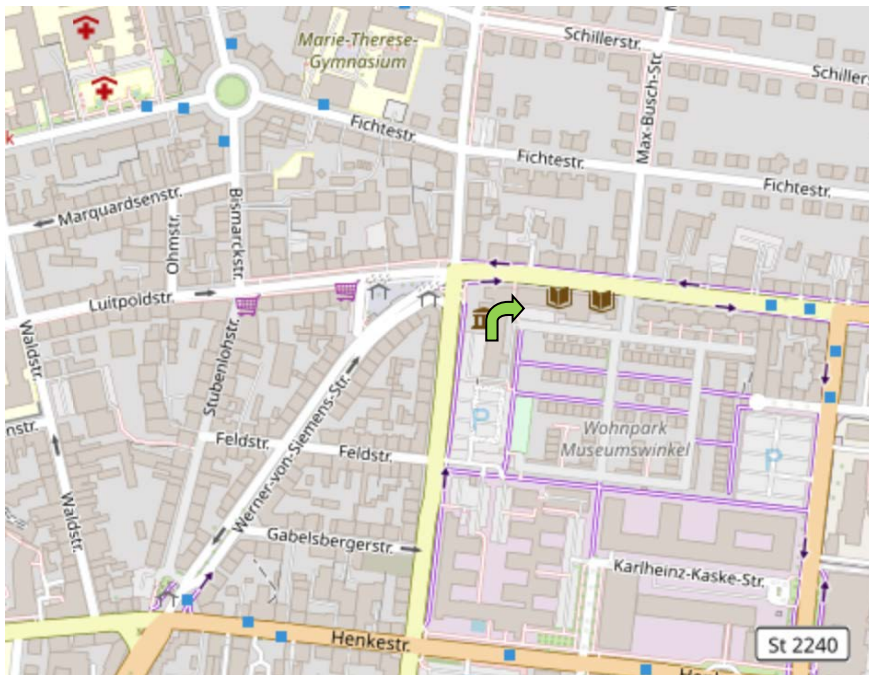
Anmerkung: in allen Abbiegerichtungen befinden sich Radstreifen



Gebbertstraße / Luitpoldstraße

26 Gebbertstraße -> Luitpoldstraße <https://goo.gl/maps/UZQWvxH1ofePbZnU6>

Anmerkung: Auffahrt auf den (benutzungspflichtigen) Hochboard-Radweg



Hauptstraße / Pfarrstraße

27 Hauptstraße -> Pfarrstraße <https://goo.gl/maps/BC2ZSX6wWHTvC2Lp9>



Cuminana Straße / Günther Scharowski Straße

28 Hauptstraße -> Pfarrstraße <https://maps.app.goo.gl/7a5HER8LLPTuK3v4A>

Anmerkung: Ermöglicht das Auffahren auf den Hochbord-Radweg und zur separaten Fahrradampel, die ansonsten nicht ohne Wartezeit an Ampel erreichbar ist

