



Wir sind  
dabei!

Klima  
Aufbruch  
Erlangen

# Erlangen auf allen Wegen

Entspannt, flexibel und schnell.

# Inhalt

## Mit dem Fahrrad und zu Fuß 4

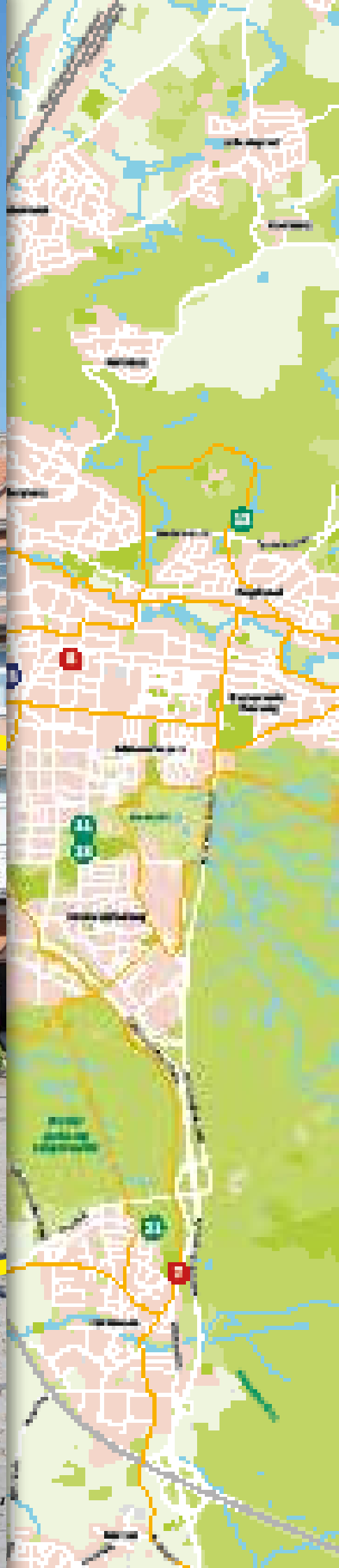
Urbane Erkundungstour mit dem Fahrrad	4
Unser Service für Sie	7
Unterwegs mit dem Rad in und um Erlangen	8
Zu Fuß durch die Stadt	9
Naherholung inmitten der Stadt	10
Viel zu erleben	11

## Unterwegs mit Bus und Bahn 12

Klimafreundlich unterwegs in und um Erlangen	12
Tickets und Apps	14

## Sharing Angebote und Parkraumbewirtschaftung 15

Moderne Mobilität in Erlangen	15
Mit dem Auto in Erlangen	17



→ Entdecken Sie hier verschiedene Ausflugsziele in und um Erlangen.



## Herzlich willkommen in Erlangen

Wir freuen uns sehr, dass auch Sie sich für Erlangen als Wohnort entschieden haben und von nun an Erlangen Ihr Zuhause nennen. Um Ihnen das Ankommen zu erleichtern, laden wir Sie herzlich dazu ein, Ihre neue Stadt zu Fuß, per Fahrrad, mit Bus und Bahn oder den unterschiedlichen Sharing-Angeboten kennen zu lernen. Wir wollen Ihnen helfen sich schnell, günstig, bequem und umweltschonend fortzubewegen. Dies gilt für all Ihre Wege, egal ob zur Arbeit oder in der Freizeit.

**Dr. Florian Janik**  
Oberbürgermeister

In Bayerns Fahrradhauptstadt legen die Erlanger ein Drittel der Wege mit dem Fahrrad zurück. Es können aber auch mit dem öffentlichen Nahverkehr die alltäglichen Wege komfortabel und umweltfreundlich zurückgelegt werden. Im Zentrum benötigen Sie durch den kostenlosen Innenstadtbereich kein Busticket mehr und leisten Ihren Beitrag für eine Innenstadt zum Wohlfühlen. Erlangen bietet auch eine Vielzahl an weiteren Möglichkeiten nachhaltig mobil zu sein. Nach dem Motto „nutzen statt besitzen“ können Sie verschiedene Sharing-Angebote, wie Leihfahrräder, Lastenräder, Carsharing oder E-Scooter nutzen. Wir wünschen Ihnen viel Freude dabei, Erlangen und die unterschiedlichen Mobilitätsangebote zu erkunden!

**Harald Lang**  
Referent für Planen und Bauen





# Mit dem Fahrrad und zu Fuß

Ob auf Erkundungstour durch Ihre neue Stadt oder dem täglichen Weg zur Arbeit mitten durch den Wiesengrund: Das Fahrrad bringt Sie in Erlangen am schnellsten von A nach B. Steigen auch Sie mit auf!



← Mehr Informationen auf [erlangen.de/fahrrad](http://erlangen.de/fahrrad).

## Urbane Erkundungstour mit dem Fahrrad

### Sicher unterwegs in der Stadt

Das Fahrrad hat sich in Erlangen durch die kurzen Wege und die gut ausgebaute Infrastruktur in den letzten fünf Jahrzehnten zum Verkehrsmittel Nummer eins entwickelt. Auf einer Gesamtlänge von 380 Kilometern (km) bietet Ihnen das Radverkehrsnetz 13 beschilderte Hauptrouten und zwei Grünrouten durch das Stadtgebiet. Dort sind Sie sicher und zügig zumeist auf Radstreifen, Fahrradstraßen oder im ruhigen Nebennetz unterwegs. Die Fahrradhauptrouen verbinden die einzelnen Stadtteile sowohl untereinander als auch jeweils mit dem Zentrum.

Um Ihr Fahrrad sicher abzustellen und die Gehwege sowie Fußgängerzonen freizuhalten, gibt es zahlreiche Fahrradbügel im gesamten Stadtgebiet und in der Nähe von Haltestellen des öffentlichen Personennahverkehrs (ÖPNV).



↑ Die breiten Fahrradstraßen in Erlangen, machen das Fahrradfahren in Erlangen zum Erlebnis.



### ← FahrradStadt Erlangen

Seit den 70er Jahren wird in der Fahrradstadt Erlangen in die Förderung des Radverkehrs investiert. Weitere Informationen finden Sie auf [erlangen.de/fahrrad](http://erlangen.de/fahrrad).

## Schnell unterwegs auf kurzen Wegen

Mit dem Fahrrad kommen Sie bei uns schnell ans Ziel. Dank der steigungsarmen Landschaft ist Radfahren in Erlangen wenig anstrengend. Unser **Radverkehrsnetz** bietet Ihnen eine schöne Möglichkeit unkompliziert und ohne Umwege mobil zu

sein. Das Zentrum erreichen Sie beispielsweise von Bruck oder Büchenbach aus in etwa 15 Minuten oder von Tennenlohe aus in etwa 25 Minuten. So sind Sie im gesamten Stadtgebiet bequem mit dem Fahrrad unterwegs.



- |                      |                                 |
|----------------------|---------------------------------|
| 1 Schlossgarten      | 1 Regnitz                       |
| 2 Botanischer Garten | 2 Schwabach                     |
| 3 Exerzierplatz      | 3 Main-Donau-Kanal              |
| 4 Brucker Lache      | 4 Altaurach und mittlere Aurach |
| 5 Wiesengrund        | 5 Dechsendorfer Weiher          |



Stand: 12/2024

↓ Kennen Sie den Unterschied zwischen einer Fahrradstraße, einem Radfahrstreifen und einem Schutzstreifen?



### Fahrradstraßen

- Straßen nur für den Radverkehr
- Radfahrende haben Vorrang
- nebeneinander fahren ist ausdrücklich erlaubt
- max. 30 km/h
- Autos nur mit Zusatzschild „Kraftfahrzeuge frei“ erlaubt

### Radfahrstreifen

- durchgezogene Linie auf der Fahrbahn
- darf nicht von Autos befahren werden
- Ausnahme: Überqueren zum Abbiegen und Einparken
- Halten und Parken verboten

### Schutzstreifen

- gestrichelte Linie auf der Fahrbahn
- Befahren durch Kfz nur bei Bedarf (z.B. Begegnung mit Bus)
- Halten und Parken verboten
- Radfahrende dürfen rechts überholen

In allen Fällen gilt beim Überholen eines Radfahrenden ein Mindestabstand von 1,5 m.

## Fahrrad in Bus und Bahn

Die Stadt Erlangen beteiligt sich unter anderem am Förderprogramm **Bike+Ride-Offensive**, einer Kooperation des Bundesumweltministeriums und der Deutschen Bahn. Im Zuge dieses Projektes wurden auf der Ost- und Westseite des Hauptbahnhofs moderne und teilweise überdachte Fahrradabstellanlagen errichtet, um Ihnen Parkmöglichkeiten für Ihr Fahrrad zur Verfügung zu stellen. Die Nutzung der Anlagen ist für höchstens zwei Wochen am Stück vorgesehen. Dies gibt allen Nutzenden die Chance auf einen freien Platz fürs eigene Fahrrad.



Für alle, die ihr Fahrrad länger am Bahnhof abstellen wollen, gibt es einen Langzeitparkplatz (bis zu sechs Wochen) am Westausgang des Bahnhofs.

In Bussen und Bahnen können Sie Ihr Fahrrad rund um die Uhr mitnehmen, wenn ausreichend Platz zur Verfügung steht. Die Beförderung von Fahrgästen, Kinderwagen und Rollstühlen hat allerdings immer Vorrang. Ausgeschlossen ist die Fahrradmitnahme nur in S-Bahnen und Regionalzügen montags bis freitags von 6 bis 8 Uhr.





## Unser Service für Sie

### Kostenloser Lastenradverleih

Durch Lastenräder haben Sie die Möglichkeit, Gepäck oder Einkäufe entspannt zu transportieren ohne ein Auto zu nutzen. Die Stadt Erlangen sieht großes Potenzial in dieser Art der Beförderung und bietet deshalb einen Pool an Transporträdern an, die von Bürger\*innen kostenfrei für bis zu vier Tage am Stück auf [transportrad-buchen.erlangen.de](https://transportrad-buchen.erlangen.de) ausgeliehen werden können.

### Versteigerung von Fundfahrrädern

Mehrmals im Jahr finden Versteigerungen von Fundfahrrädern statt, die sich nach der gesetzlichen Aufbewahrungsfrist noch immer im Fundfahrradkeller der Stadt Erlangen befinden. Unter [sozialkaufhaus-erlangen.de/fahrradversteigerung](https://sozialkaufhaus-erlangen.de/fahrradversteigerung) finden Sie die jeweils aktuellen Besichtigungs- und Versteigerungstermine.



Auf **Seite 16** finden Sie Informationen zum Fahrradverleihsystem **VAG\_Rad**.

### Fahrradreparatur

Sollten Sie unterwegs technische Probleme mit Ihrem Fahrrad haben, wird im Erlanger Stadtgebiet Hilfe zur Selbsthilfe angeboten. An verschiedenen Standorten finden Sie frei zugängliche **Reparatursäulen** für Fahrräder, die mit Luftpumpen und gängigen Fahrradwerkzeugen ausgestattet sind. Einfache Reparaturen können so unkompliziert und bequem vorgenommen werden. Die Standorte finden Sie in der Karte auf **Seite 18**.

Sie möchten größere Wartungen oder Reparaturen an Ihrem Fahrrad selbst vornehmen, haben aber weder den Platz noch das Werkzeug dafür? Das **Kulturzentrum E-Werk** und das **Café Hergricht** sind **Selbsthilfe-Werkstätten** in Erlangen. Selbsthilfe-Werkstätten für Fahrräder sind Orte, an denen Fahrradbegeisterte ihre Fahrräder eigenständig reparieren und warten können. Diese Werkstätten bieten nicht nur die notwendigen Werkzeuge und Ersatzteile, sondern auch eine Gemeinschaft, in der Wissen und Fähigkeiten ausgetauscht werden können. Im **Café Hergricht** haben Sie darüber hinaus auch die Möglichkeit, warme Getränke und süße Speisen zu genießen.



### Aktionen rund ums Rad

Die Stadt Erlangen beteiligt sich an verschiedenen Veranstaltungen, wie beispielsweise **Mit dem Rad zur Arbeit** initiiert von der AOK Bayern und dem ADFC ([mit-dem-rad-zur-arbeit.de](https://mit-dem-rad-zur-arbeit.de)), dem **Stadtradeln** einer Aktion des Klima Bündnis in Kooperation mit der AGFK Bayern ([stadtradeln.de](https://stadtradeln.de)) oder der **Rädli** einer Fahrrad-Rallye quer durch Erlangen ([raedli.de](https://raedli.de)). Beteiligen Sie sich an den Aktionen, es winken attraktive Preise, vielseitige Erlebnisse und Sie helfen mit, den Ruf der Stadt Erlangen als Fahrradstadt Nr. 1 weiter zu etablieren.

→ Erlangen und seine Umgebung bieten ein großes Repertoire an verschiedenen Ausflugszielen, die mit dem Rad sehr gut erreichbar sind. Die vielfältigen Freizeitmöglichkeiten bieten sich für einen Fahrradausflug an.



## Unterwegs mit dem Rad in und um Erlangen

### Radfahrende haben weniger Stress

Forschende der Universität Zürich haben herausgefunden, dass Fahrrad fahren sich positiv auf das Wohlbefinden auswirkt. In ihrer Studie befragten sie über einen Zeitraum von zwei Jahren mehr als 8.800 Menschen aus sieben Ländern nach ihrem bevorzugten Fortbewegungsmittel und ihrer Gesundheit. Dabei kam heraus, dass die Fahrradnutzung in allen Analysen den stärksten positiven Effekt hat. Die Fahrradfahrenden fühlten sich gesünder, hatten mehr Energie und gleichzeitig weniger Stress als die Teilnehmenden, die nicht aufs Fahrrad steigen.

→ Mit dem Klima-Aufbruch macht sich Erlangen auf den Weg in die Klimaneutralität. Alle Informationen finden Sie unter [klima-aufbruch.de](https://www.klima-aufbruch.de).

**Klima  
Aufbruch  
Erlangen**



Fordern Sie den detaillierten **Fahrradstadtplan** sowie weitere interessante Infomaterialien zum Rad- und Fußverkehr kostenlos mit dem beiliegenden Bestellbogen an.

### Radwege rund um Erlangen

Möchten Sie Erlangen von allen Seiten kennenlernen? Dann bietet sich eine Fahrradrundtour auf Erlangens grüner Route **Rund um Erlangen** an. Zwischen den Erhebungen der Fränkischen Schweiz und dem Steigerwald befindet sich der **Regnitzradweg**, der die Städte Bamberg, Forchheim, Erlangen, Fürth und Nürnberg miteinander verbindet. Hier können Sie zwischen zwei Parallelrouten wählen: Zum einen eine 85 km lange Talroute, die Sie durch traumhafte fränkische Dörfer mit Fachwerkfassaden führt und zum anderen die 75 km lange Kanalroute, die sich durchgängig am Verlauf des Main-Donau-Kanals orientiert.





# Zu Fuß durch die Stadt

## Fit durch den Alltag

Ein kurzer Weg zu Fuß oder ein Spaziergang bietet eine gute Abwechslung in Ihrem Alltag. Ihr täglicher Weg zur Arbeit und nach Hause, in der Freizeit oder beim Einkaufen bieten sich dafür an, Bewegungsroutinen in den Alltag zu integrieren.

Die WHO empfiehlt mind. 150 Minuten pro Woche Bewegung mit mittlerer Intensität oder 75 Minuten mit hoher Intensität. Steigen Sie z.B. eine Station früher aus dem ÖPNV und gehen den Rest zu Fuß oder nehmen Sie die Treppen anstelle des Aufzugs.

## Fußverkehrskonzept

Für Erlangen wird ein Fußverkehrskonzept entwickelt, das zum Ziel hat die Attraktivität und Sicherheit zu erhöhen. Der Fußverkehr ist eine umweltfreundliche und gesunde Form der Fortbewegung, die weder Energie noch Treibstoff verbraucht und keine Emissionen verursacht. Städte, die fußgängerfreundlich gestaltet sind, bieten eine höhere Lebensqualität, sind attraktiver und unterstützen den lokalen Handel.

## Gut durch die (Innen-)Stadt

Zur leichteren Orientierung finden Sie **Stadtplan- tafeln** in der Erlanger Innenstadt. Neben Hinweisen zu Sehenswürdigkeiten und zur kostenlosen Audio-Guide-Tour bieten diese auch Informationen und Fotos zur Stadtgeschichte.

Das **Cityleitsystem** gibt mittels Wegweisern in der gesamten Innenstadt Auskunft über wichtige Ziele und deren Entfernung. Um die Stadt für alle zugänglich zu machen, steht der Ausbau der **Barrierefreiheit** im Fokus. Haltestellen und Querungen werden im Zuge von Sanierungen und beim Neubau barrierefrei ausgebaut. Um ausreichend Platz zum zu Fuß gehen zu schaffen, wird das Gehwegparken in der Innenstadt schrittweise aufgehoben. Durch die Installation von zusätzlichen Sitzbänken oder die attraktive Umgestaltung beispielsweise von Unterführungen wird die Aufenthaltsqualität erhöht und die Stadt für Alle lebenswerter.



↑ Mehr Informationen auf [erlangen.de/zu-fuss](https://erlangen.de/zu-fuss).

## Zu Fuß zur Schule

Schulkinder sind auf vielfältige Weise im öffentlichen Straßenverkehr unterwegs: als zu Fuß Gehende, Radfahrende, Mitfahrende im PKW und als Nutzende öffentlicher Verkehrsmittel. Für jede dieser Beförderungsarten können individuelle Fragen auftreten. Vor Ort können Sie sich an Ihre Schule wenden und unter [erlangen.de/schulweg](https://erlangen.de/schulweg) finden Sie verschiedene Informationen zu **Hol- und Bringzonen** und **Schulwegplänen**.

## Mahnkarten gegen Falschparker

Widerrechtliches Parken auf Geh- und Radwegen ist eine verbreitete Angewohnheit, die häufig für Behinderungen und Gefährdungen sorgt. Um auf das Fehlverhalten hinzuweisen und auf die Bedürfnisse von zu Fuß Gehenden und Radfahrenden aufmerksam zu machen, können sogenannte Mahnkarten an falschparkende Pkw verteilt werden. Der wohlgemeinte Appell an die Rücksichtnahme der Verkehrsteilnehmenden ersetzt nicht die rechtlichen Kontrollen, verbessert aber häufig das gegenseitige Verständnis. Unterstützen Sie das Angebot zum Beispiel auf Ihrem täglichen Arbeitsweg. Weitere Informationen finden Sie unter [erlangen.de/mahnkarten](https://erlangen.de/mahnkarten).



← Der Schlossgarten ist ein Ort zur Entspannung und Sie können den Blick auf die über 300 Jahre alte Orangerie werfen

## Naherholung inmitten der Stadt

### Plätze, Parks & Grünflächen



Dank der kurzen Wege in Erlangens Innenstadt erreichen Sie zu Fuß in kurzer Zeit grüne Oasen. Im **Schlossgarten**, einem der ältesten barocken Gärten in Franken, können Sie verweilen und entspannen. Der **Botanische Garten** im nördlichen Teil ist ein Ort der Forschung und Erholung. Nur 15 Gehminuten vom Botanischen Garten entfernt liegt der **Aromagarten**. Hier können Sie unterschiedliche Pflanzen mit verschiedenen Sinnen wahrnehmen. Ein Aufenthaltsort der besonderen Art ist der zentral gelegene **Schlossplatz**. Das ganze Jahr über dient er als Ort der Begegnung und als Veranstaltungsort für Events aller Art. Bei einem Spaziergang durch den **Heinrich-Kirchner-Skulpturengarten** bietet sich zudem ein schöner Blick über die Innenstadt. Darüber hinaus gibt es viele weitere Plätze und Parks im gesamten Stadtgebiet.

→ Die Erlanger Innenstadt ist kompakt, sodass Sie in etwa 15 Minuten das Zentrum durchquert haben.

### Stadtspaziergang

Wer Erlangen zu Fuß bei einem kurzen Spaziergang erkunden möchte, sollte sich die **Stadtspaziergangstour** nicht entgehen lassen. Viele Sehenswürdigkeiten lassen sich entlang des Wegs entdecken und geben Ihnen einen Eindruck davon, was unsere Stadt so liebens- und lebenswert macht. Die Tour ist durchgängig für Kinderwagen und Rollstühle geeignet. Bei entspannter Geschwindigkeit sollten Sie circa eine Stunde Zeit für unsere Stadtspaziergangstour einplanen. Unter [erlangen.info/sehenerleben](http://erlangen.info/sehenerleben) finden Sie weitere Informationen zur Tour, Sehenswürdigkeiten und auch Stadtführungen.

### Legende

-  Hugenottenplatz
-  Stadtspaziergang

Stand: 12/2024

0 100 200 300 400 500 m

10 ■ Mit dem Fahrrad und zu Fuß



# Viel zu erleben

## Märkte und Kirchweihen

Der **Erlanger Wochenmarkt** findet seit 1694 auf dem Markt- und Schlossplatz statt. Am zentralsten Platz in Erlangen bietet er Ihnen eine reichhaltige Auswahl an frischen Lebensmitteln. Immer montags bis samstags finden Sie an rund 40 Ständen frische Produkte und Lebensmittel. Im Herzen von Erlangen ist der Einkaufskorb schnell mit regionalen Erzeugnissen gefüllt. Mehrere Imbissstände bieten kleine Leckereien für einen Snack oder den Einkaufsbummel an.

Der **Flohmarkt auf dem Bohlenplatz** in Erlangen, gegründet 1985, ist Frankens ältester Flohmarkt. Er bietet eine familiäre Atmosphäre und eine Vielfalt an gebrauchten Schätzen, handgefertigten Kunstwerken und Hobbykunst. Der Verkauf ist nur durch Privatpersonen zugelassen, was ihn zu einem echten Trödelparadies macht.

Die **Bergkirchweih** (auch „Berch“ genannt) ist die wohl bekannteste Veranstaltung in Erlangen und gleichzeitig eines der ältesten Volksfeste der Welt. Seit 1755 lockt das Bierfest zu Pfingsten jährlich viele Besucher\*innen aus nah und fern auf den Erlanger Berg, unter dem sich zahlreiche Bierkeller befinden. Unter herrlich geschmückten, uralten Kastanienbäumen können die Gäste kühles Festmärzenbier aus steinernen Krügen, fränkische Spezialitäten und Gerichte aus aller Welt genießen. Unter [erlangen.de/bergkirchweih](http://erlangen.de/bergkirchweih) finden Sie mehr Informationen dazu. Die Erlanger Stadtwerke verstärken jedes Jahr zur Bergkirchweih ihr Stadtbusangebot, welches Sie mit dem speziellen Bergkirchweihticket bequem nutzen können.

Neben der Bergkirchweih gibt es auch zahlreiche **Stadtteilkirchweihen**, die alle ihren eigenen Charme haben. Dort finden Sie typische fränkische



← Unter [erlangen.de/veranstaltungen](http://erlangen.de/veranstaltungen) finden Sie eine Übersicht über Events und Veranstaltungen im Stadtgebiet. Wenn Sie also nicht wissen, was Sie heute Abend oder am Wochenende unternehmen sollen, bietet er eine Übersicht über das Angebot.



Spezialitäten sowie verschiedene Vergnügungs- und Fahrgeschäfte. Die Kirchweihen sind nicht nur ein Highlight für die Einheimischen, sondern ziehen auch viele Besucher\*innen aus der Umgebung an. Sie bieten eine wunderbare Gelegenheit, die fränkische Kultur und Gastfreundschaft zu erleben.

## Stadtteilarbeit Erlangen

Vielfalt als Prinzip: Das ist das Motto soziokultureller Einrichtungen. Dieses Motto gilt für unsere **Stadtteilzentren, Spielplätze, die Kultureinrichtungen, Sportangebote und Freizeithäuser**. Wir bieten allen Menschen, unabhängig von ihrer sozialen oder nationalen Herkunft und für jedes Alter die Möglichkeit, ihre Freizeit aktiv zu gestalten, Kunst und Kultur zu erleben und selbst kreativ zu werden. Im Mittelpunkt steht dabei das kreative Tun und Ausprobieren und das gemeinsame Miteinander.

## Teilhabe am Leben

Der **ErlangenPass** ist ein Sozialpass, mit dem Sie viele verschiedene Angebote zu einem ermäßigten Preis nutzen können, beispielsweise sind die Eintritte in die Erlanger Bäder ermäßigt, ebenso wie Bustickets. Der ErlangenPass hat über 120 Kooperationspartner in und um Erlangen herum, die Ermäßigungen gewähren. Sie können einen ErlangenPass beantragen, wenn Sie Sozialleistungen beziehen, einen Freiwilligendienst ableisten oder wenig Geld zur Verfügung haben. Weitere Informationen finden Sie unter [erlangenpass.de](http://erlangenpass.de).



# Unterwegs mit Bus und Bahn

Der Stadtbusverkehr bringt Sie jeden Tag zuverlässig und umweltschonend ans Ziel. Über die Grenzen von Erlangen hinweg gewährleisten das dichte Regionalbusnetz, der Zugang zum S-Bahn-, Regional- und Fernverkehr sowie die Einbindung Erlangens in den Verkehrsverbund Großraum Nürnberg (VGN) die bestmögliche Anbindung.

## Klimafreundlich unterwegs in und um Erlangen

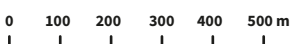
### Pilotprojekt „Kostenloser Innenstadtbereich“

Anfang 2024 wurde in Erlangen ein **kostenloser Innenstadtbereich** für den ÖPNV als Pilotprojekt für drei Jahre eingeführt. **So können Sie in der Innenstadt alle Buslinien kostenlos nutzen!** Dies gilt auch für die mit E-Bussen betriebene CityLinie. Den Umgriff des kostenlosen Innenstadtbereichs, finden Sie in der Karte rechts. Bushaltestellen die im Innenstadtbereich liegen, sind auf den Schildern gelb-orange hinterlegt. Sie können ohne ein Ticket einfach einsteigen. Weitere Informationen finden Sie unter [erlangen.de/innenstadt-kostenlos](http://erlangen.de/innenstadt-kostenlos).

### Legende

- kostenloser Innenstadtbereich
- Verlauf der CityLinie
- H Haltestelle

Stand: 12/2024



**Kostenloser Innenstadtbereich Erlangen**

← Mehr Informationen auf [erlangen.de/innenstadt-kostenlos](http://erlangen.de/innenstadt-kostenlos).





## Mit dem Bus durch Erlangen

Innerhalb Erlangens und über die Stadtgrenzen hinaus bleiben Sie dank der Stadtbusverkehre der ESTW und VAG sowie den Landkreislinien immer mobil.

Bedeutende Hauptumsteigepunkte und Drehkreuze befinden sich unter anderem am Hauptbahnhof, dem Hugenottenplatz, den Arcaden und dem Neuen Markt. Von hier aus kommen Sie ganz bequem in alle Himmelsrichtungen. Unter [vgn.de/verbindungen](http://vgn.de/verbindungen) können Sie Ihre Verbindung suchen.



## Nächtliche Verbindungen

Nach einer langen Nacht wünscht man sich einen schnellen und unkomplizierten Weg nach Hause. Nutzen Sie hierfür die **Nightliner**-Angebote, die zwischen Erlangen, Nürnberg und Fürth verkehren. Diese Busse fahren samstags, sonntags, vor Feiertagen sowie Brückentagen von 1 Uhr bis um 5 Uhr morgens zu regulären Konditionen. Sie können Ihre Zeitkarte vom Vortag nutzen und bis zum Betriebschluss mit dem Nightliner fahren. Oder Sie nutzen die **S-Bahnen im Nachtverkehr** am Wochenende und vor Feiertagen bis jeweils 3 Uhr.

## Freizeitbuslinien

Erlangen liegt im Herzen Frankens – eine Region mit einer reichen Geschichte, vielfältigen Kulturveranstaltungen, blühender Natur und genussvollen, kulinarischen Traditionen. Im Verbundgebiet des VGN stehen sportlich aktiven, aber auch kulturell interessierten Menschen, insgesamt 29 **Freizeitbuslinien** zur Verfügung, die eine Reise in die schönsten Ausflugsregionen Frankens mit öffentlichen Verkehrsmitteln ermöglichen. Auf der Homepage des VGN unter [vgn.de/freizeit](http://vgn.de/freizeit) finden Sie weitere Informationen zu Freizeitbuslinien und Fahrplänen.

## Verbindungen in die Nachbarstädte

Durch die optimale Einbindung Erlangens im VGN-Netz haben Sie die Möglichkeit, auch andere Regionen und Städte einfach und schnell zu erreichen. Mit der Buslinie 20 ist der Umstieg ab der Endhaltestelle „Am Wegfeld“ direkt in die Nürnberger Straßenbahn möglich. Die Linie 30 bringt Sie darüber hinaus bis zum Flughafen Nürnberg und noch weiter. Mit dem halbstündig verkehrenden Regionalexpress erreichen Sie Fürth in 15, Nürnberg in 15 und Bamberg in nur 20 Minuten. Die S-Bahn zwischen Nürnberg und Erlangen bringt Sie flexibel im 20-Minuten-Takt ans Ziel.



## Stadt-Umland-Bahn (StUB)

Die **StUB**, ist aktuell eines der größten Straßenbahnprojekte in Deutschland. Sie soll in Zukunft die Städte Nürnberg, Erlangen und Herzogenaurach noch besser miteinander verbinden. Als modernes und barrierearmes Verkehrsmittel hat die StUB einen Mehrwert für alle. Unter [stadtumbahn.de](http://stadtumbahn.de) finden Sie weitere Informationen.

Mit dem Bau der Strecke soll 2028 begonnen werden. Die erste Straßenbahn der StUB soll dann im ersten Abschnitt ab 2031 von Nürnberg nach Erlangen fahren.

# Tickets und Apps

## Ticketverkauf für Erlangen

Für Ihre gelegentlichen Fahrten in Erlangen bieten sich der eTarif, Einzeltickets oder TagesTickets an. Vielfahrer profitieren vom deutschlandweit gültigen Deutschlandticket, das für Studierende günstiger als das „Bayrische Ermäßigungsticket“ erhältlich ist. Sie können Ihre Tickets bequem online unter [shop.vgn.de](https://shop.vgn.de), an Automaten, in Bussen und in den Verkaufsstellen der DB erwerben. Das **Kundenbüro ESTW** Stadtbus beim Hauptbahnhof Erlangen (Goethestraße 21a) steht Ihnen für Beratung zur Verfügung. Weitere Informationen finden Sie unter [vgn.de/tickets](https://vgn.de/tickets).



### VGN Fahrplan & Ticket

Gute Orientierung, aktuelle Informationen und die perfekte Verbindung für Ihre Bedürfnisse

haben Sie mit der VGN-App **VGN Fahrplan & Ticket** immer griffbereit. Im Handumdrehen erhalten Sie Handytickets auf Ihr Smartphone. Manche Tickets und Vergünstigungen erhalten Sie ausschließlich über die VGN-App. Einzelfahrkarten und Anschlussfahrkarten bekommen Sie über die App als Handyticket zum rabattierten Preis. [vgn.de/service/app](https://vgn.de/service/app)

## VGN Flow

**VGN Flow** arbeitet nach dem bekannten Zonentarif. Nach dem einchecken in der App wird das günstigste Ticket für die Fahrten über einen Tag oder ein ganzes Wochenende berechnet. Weitere Informationen finden Sie unter [vgn.de/flow](https://vgn.de/flow).



### eTarif egon

Der eTarif **egon** macht die Suche nach der geeigneten Fahrkarte überflüssig. Beginnen Sie Ihre

Fahrt einfach per Fingertipp in der App. Die Umstiege und das Fahrtende werden automatisch erkannt. Die Abrechnung erfolgt nach Luftlinienkilometer und lohnt sich besonders für Gelegenheitsfahrten. Alle Informationen unter [vgn.de/egon](https://vgn.de/egon).



## NürnbergMOBIL

Die **NüMo-App** verbindet die Nutzung verschiedener Fortbewegungsmittel. Das Angebot des ÖPNV, von VAG\_Rad und der Taxiruf können bereits über die App genutzt werden. Ebenso finden Sie zusätzliche Optionen wie E-Scooter, Park+Ride Parkplätze und Boni für Abokund\*innen in der App. Unter [nuernbergmobil.de](https://nuernbergmobil.de) finden Sie weitere Informationen.

## MoBY

Die Mobilitätsapp der Bayerischen Eisenbahngesellschaft **MoBY** bietet Information, Planung, Buchung und Bezahlung in einer App und immer up to date. MoBY liefert adressgenaue Tür-zu-Tür-Verbindungen mit Bahn, Bus und ergänzenden Mobilitätsangeboten wie Sharing- und On-Demand-Diensten. [bahnland-bayern.de/moby](https://bahnland-bayern.de/moby)



Werfen Sie einen Blick auf den beiliegenden Bestellbogen: Neben Informationsmaterialien zu Bus und Bahn stehen auch kostenlose Schnupperangebote für Sie zur Verfügung.

# Sharing-Angebote und Parkraumbewirtschaftung

Verleihsysteme verschiedener Mobilitätsformen sind modern, flexibel und erfreuen sich immer größerer Beliebtheit. Außerdem leisten Sie einen Beitrag zur Mobilitätswende.



## Moderne Mobilität in Erlangen

### Mobilpunkte

Im Erlanger Stadtgebiet werden Mobilitätsstationen und Sharing-Angebote im öffentlichen Leben immer präsenter. Das Konzept der **Mobilpunkte** sieht die Verknüpfung verschiedener Mobilitätsangebote und Verkehrsarten im Stadtgebiet vor. Die Grundausstattung eines jeden Mobilpunktes umfasst mindestens einen Stellplatz für ein Carsharing-Fahrzeug, die Nähe zu einer ÖPNV-Haltestelle sowie Fahrradabstellmöglichkeiten und an vielen Stationen auch das VAG\_Rad. Die Ausstattung vieler Stationen wird durch zusätzliche Angebote wie Lademöglichkeiten für E-Autos, Taxis, E-Scooter oder Lastenräder ergänzt. Auch die Städte Nürnberg und Fürth betreiben zahlreiche Mobilpunkte. Aufgrund der engen Pendelverflechtungen auf der Städteachse Nürnberg-Fürth-Erlangen wurde großer Wert auf die Wiedererkennbarkeit der Stationen gelegt.

Die Standorte der Erlanger Mobilpunkte finden Sie auf [Seite 18](#). Unter [erlangen.de/mobilpunkt](http://erlangen.de/mobilpunkt) erhalten Sie weitere Informationen.





## E-Ladesäulen

Damit der steigende Bedarf an **E-Ladeinfrastruktur** gedeckt werden kann, wurde eine Strategie zum weiteren Ausbau der öffentlichen Elektromobilitätsinfrastruktur beschlossen. Dieser wird gemeinsam mit den Erlanger Stadtwerken (ESTW) in den nächsten Jahren kontinuierlich umgesetzt. Ziel ist es im gesamten Stadtgebiet ein unkompliziertes Angebot an Ladesäulen zu schaffen. Auf **Seite 18** finden Sie alle Standorte der innerstädtischen Ladesäulen. Unter [erlangen.de/elektromobilitaet](https://www.erlangen.de/elektromobilitaet) erhalten Sie weitere Informationen.

## Carsharing

Trotz des ausgezeichneten ÖPNV- und Radverkehrsystems in Erlangen, kann ein Auto die vorhandenen Angebote in bestimmten Situationen sinnvoll ergänzen, beispielsweise für Umzüge. Doch muss es deshalb gleich ein eigenes Auto sein? Carsharing bietet attraktive Möglichkeiten und Vorteile gegenüber einem eigenen Fahrzeug. Kosten fallen beim Carsharing nur nach tatsächlichem Gebrauch an und die Wartung und Instandhaltung wird durch die jeweiligen Anbieter übernommen. Außerdem haben Sie bei jeder Buchung die Wahl zwischen verschiedenen Fahrzeugmodellen.

In Erlangen stehen Ihnen verschiedene Angebote zur Verfügung. Unter [erlangen.de/carsharing](https://www.erlangen.de/carsharing) finden Sie weitere Informationen.

## VAG\_Rad

Das Nürnberger **Fahrradverleihsystem VAG\_Rad** steht auf der Städteachse Nürnberg, Fürth, Schwabach und Erlangen zur Verfügung. In Erlangen finden Sie an verschiedenen Stationen und in der Flexzone rund 300 Fahrräder, die Sie bequem mit der App „Nürnberg Mobil“ ausleihen können. Die Standorte der Innenstadt finden Sie auf **Seite 18**. Als Abo-Kund\*in der VGN erhalten Sie zudem jeden Monat **Freiminuten**. Die Nutzung wird minutengenau abgerechnet. Unter [vagrad.de](https://www.vagrad.de) erhalten Sie ausführliche Informationen.

## E-Scooter-Sharing

Die elektrisch betriebenen Tretroller sind seit 2019 für viele Menschen eine willkommene Alternative im Stadtverkehr. Sie sind handlich, klimafreundlich und obendrein machen sie einfach Spaß. Als Elektrokleinstfahrzeuge unterliegen E-Scooter den Regeln der StVO. Im Stadtgebiet von Erlangen können Sie aus verschiedenen Leihangeboten für E-Scooter wählen. Weitere Informationen zu diesem Thema erhalten Sie unter [erlangen.de/e-scooter](https://www.erlangen.de/e-scooter).



Nutzen Sie den Bestellbogen, um sich Informationsmaterialien und Schnupperangebote kostenlos nach Hause liefern zu lassen.





## Mit dem Auto in Erlangen

### Mitfahrzentrale

Die Nutzung von **Mitfahrzentralen** lohnt sich, nicht nur finanziell. Sie tragen außerdem dazu bei, den Verkehr zu reduzieren und dadurch Schadstoffe sowie Lärm zu verringern. Fahrgemeinschaften sind sowohl für einmalige als auch regelmäßige Fahrten sinnvoll. Die Chance auf neue und interessante Bekanntschaften gibt es extra dazu.



### Handyparken und mehr

Mit der **mobilet-App** können Sie den klassischen Parkschein vom Automaten durch ein digitales Parkticket ersetzen. Nach der Registrierung können Sie Ihr Parkticket auswählen und bargeldlos bezahlen. Im Stadtgebiet ist die App für alle städtischen Parkplätze nutzbar. Weitere Informationen finden Sie unter [mobilet.eu/de/staedte/erlangen](https://mobilet.eu/de/staedte/erlangen).



### Parken in Erlangen

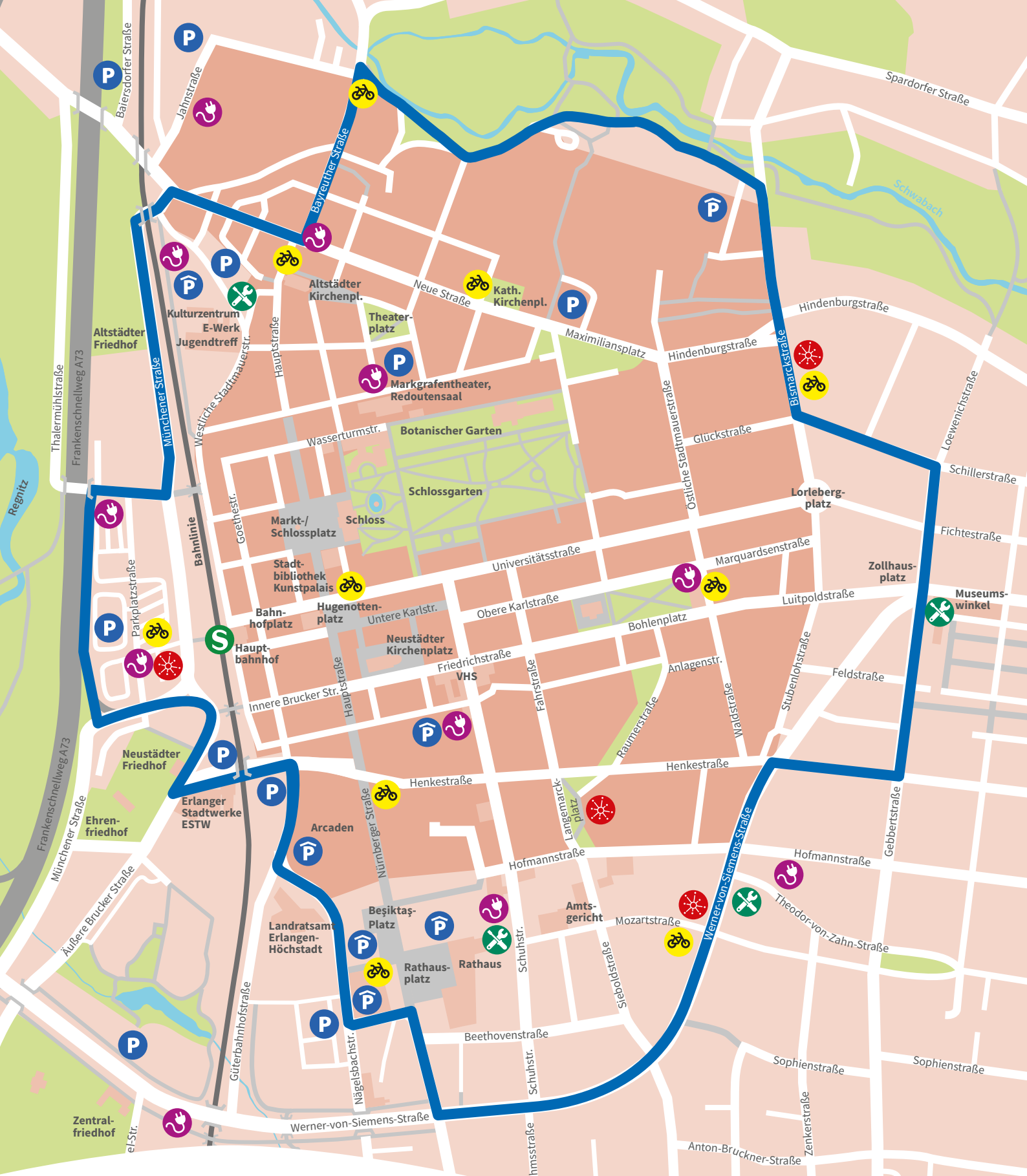
Der **Großparkplatz** westlich des Hauptbahnhofs bietet 900 Stellplätze und günstige Tagespreise sowie Langzeittickets. Von dort können Sie die **kostenlosen Busverbindungen** in der Innenstadt sowie die **CityLinie** nutzen. Zu Fuß oder mit dem **VAG\_Rad** ist das Zentrum ebenfalls schnell erreichbar. Alternativ stehen Ihnen innenstadtnahe Parkplätze wie am Theaterplatz, an der Fuchsenwiese oder in der Altstadt-Ost sowie Parkhäuser, etwa am Neuen Markt oder den Arcaden zur Verfügung, eine Übersicht finden Sie auf [Seite 18](#). Parken außerhalb gekennzeichneten Flächen ist verboten. Details finden Sie vor Ort oder unter [erlangen.de/parken](https://erlangen.de/parken).



### Parken im Wohngebiet

Für Bewohner\*innen der Stadt Erlangen gibt es ausgewiesene Parkgebiete. Diese befinden sich rund um den Bohlenplatz, den Theaterplatz, den Bahnhofplatz, das Zollhaus, den Neuen Markt, das Berufsschulzentrum, die Schillerstraße, die Bissingerstraße sowie An den Kellern und Am Röthelheim. Durch die Beantragung eines **Bewohnerparkausweises** erhalten Sie dauerhaft die Berechtigung in den jeweiligen Zonen zu parken.

Unter [erlangen.de/bewohnerparkausweis](https://erlangen.de/bewohnerparkausweis) finden Sie mehr Informationen.



### Legende

— kostenloser Innenstadtbereich

**P** Parkplätze

**P** Parkhäuser

**⚡** Mobilpunkte

**🚲** Stationen VAG\_Rad

**🔌** Ladesäulen

**🔧** Fahrradreparatursäulen

Stand: 12/2024



# Impressum

## Herausgeber

Stadt Erlangen  
Referat VI - Planen und Bauen  
Amt für Stadtplanung und Mobilität  
Gebbertstraße 1  
91052 Erlangen

## Kontakt

Telefon: 09131 86-11 99  
E-Mail: [mobilitaetsplanung@stadt.erlangen.de](mailto:mobilitaetsplanung@stadt.erlangen.de)  
Web: [erlangen.de/mobilitaetsplanung](http://erlangen.de/mobilitaetsplanung)

## Redaktion, Design und Gestaltung

O.phon GmbH Leipzig · [phon.ogroup.de](http://phon.ogroup.de)

## Stand

Dezember 2024

## Bildnachweise

Titel: [stock.adobe.com/ViDi Studio](https://stock.adobe.com/ViDi), Seiten 2, 4, 6, 7, 8, 9, 10 oben links, 12 oben links, 13 oben links, 14, 15 oben rechts, 16 unten rechts: Stadt Erlangen/Marie-Theres Graf; Seiten 3 oben: Stadt Erlangen/smü; Seite 3 unten: Stadt Erlangen/David Rasche; Seite 8 unten und 15 unten rechts: Stadt Erlangen; Seite 11 oben rechts: FrankenTourismus/Thomas Riess; Seite 13 unten links: Stadt Erlangen/Uwe Mühlhäusser; Seite 16 oben links: VAG/Samantha Zoul; Seite 17 oben links: [stock.adobe.com/Andrey Popov](https://stock.adobe.com/Andrey), Seite 17 mittig rechts: Stadt Erlangen/Uwe Mühlhäusser; Seite 17 unten links: [stock.adobe.com/ivanko80](https://stock.adobe.com/ivanko80); Illustrationen: Umschlagseite innen, Seite 5, 10, 12 und 18, O.phon GmbH Leipzig

## Druck

Siblog GmbH

## Erscheinungsdatum

März 2025

## Erscheinungsweise

Jährlich

## Auflage

3.000



Diese Publikation ist auf 100 % Recyclingpapier (Circle Silk Premium White, FSC® Recycling, Igepa) gedruckt.



**Wir wünschen Ihnen viel Spaß, Erlangen auf allen Wegen zu entdecken.  
Überzeugen Sie sich von den entspannten, flexiblen und schnellen  
Möglichkeiten in der Stadt unterwegs zu sein.**

[erlangen.de](https://erlangen.de)



[erlangen.de/socialmedia](https://erlangen.de/socialmedia)