



Verkehrskonzept Erlangen Süd

Stadtteilbeirat Erlangen Süd 16.07.2024


Amt für Stadtplanung und Mobilität
Dr.-Ing. Christian Korda

Stadt
Erlangen

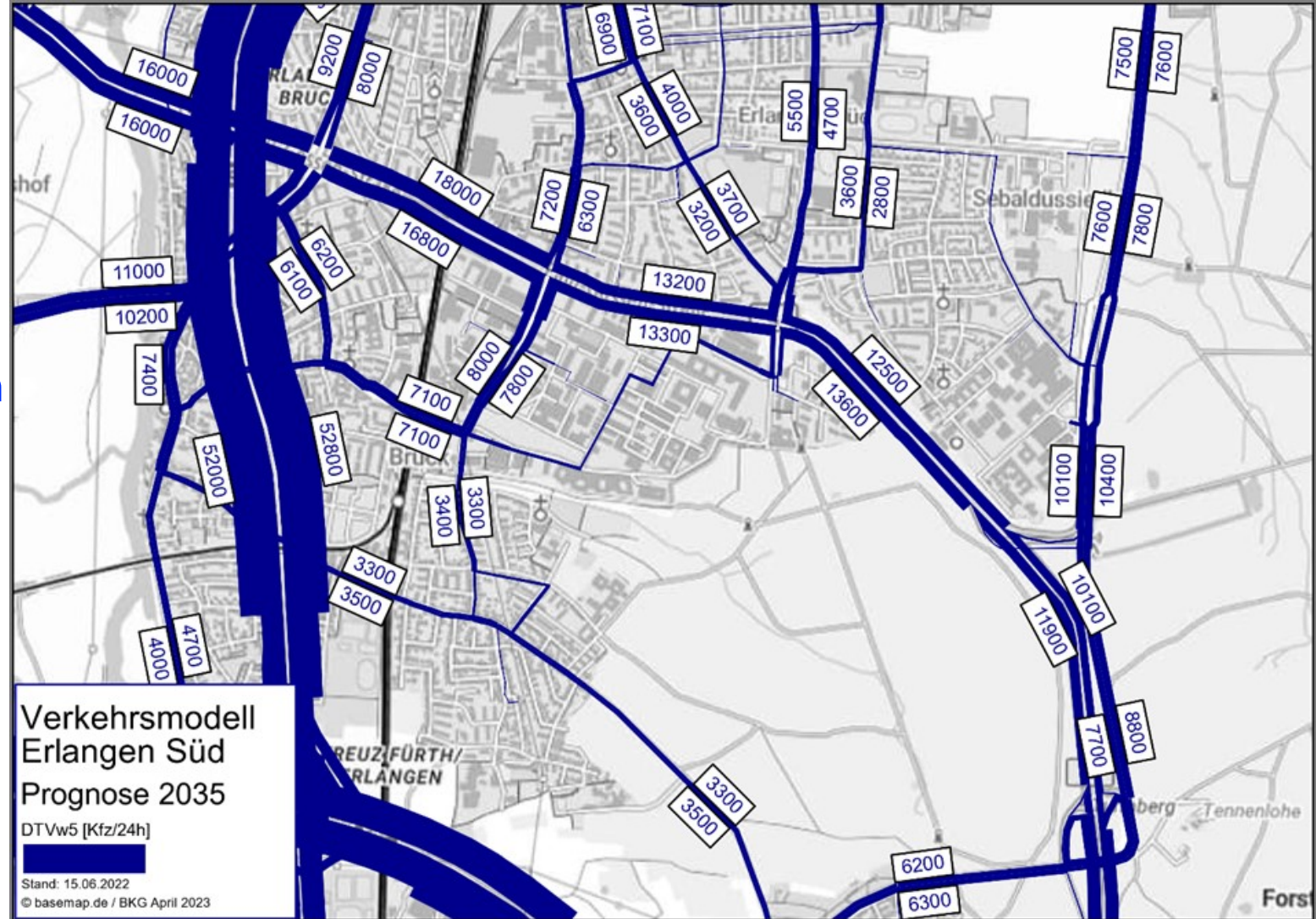
<https://erlangen.de/aktuelles/verkehrskonzept-sued>

Umfeld Nürnberger Straße

Ergebnis landesplanerische Beurteilung 2020




Die Nürnberger Straße zwischen Gebbertstraße und Stintzingstraße / Komotauer Straße ist für den motorisierten Individualverkehr zu sperren und die StUB-Trasse anstelle der bisherigen Straße anzulegen.



Quelle: eigene Darstellung auf Grundlage Verkehrsmoell Erlangen, Kartengrundlage: © basemap.de / BKG April 2023

© Stadt Erlangen

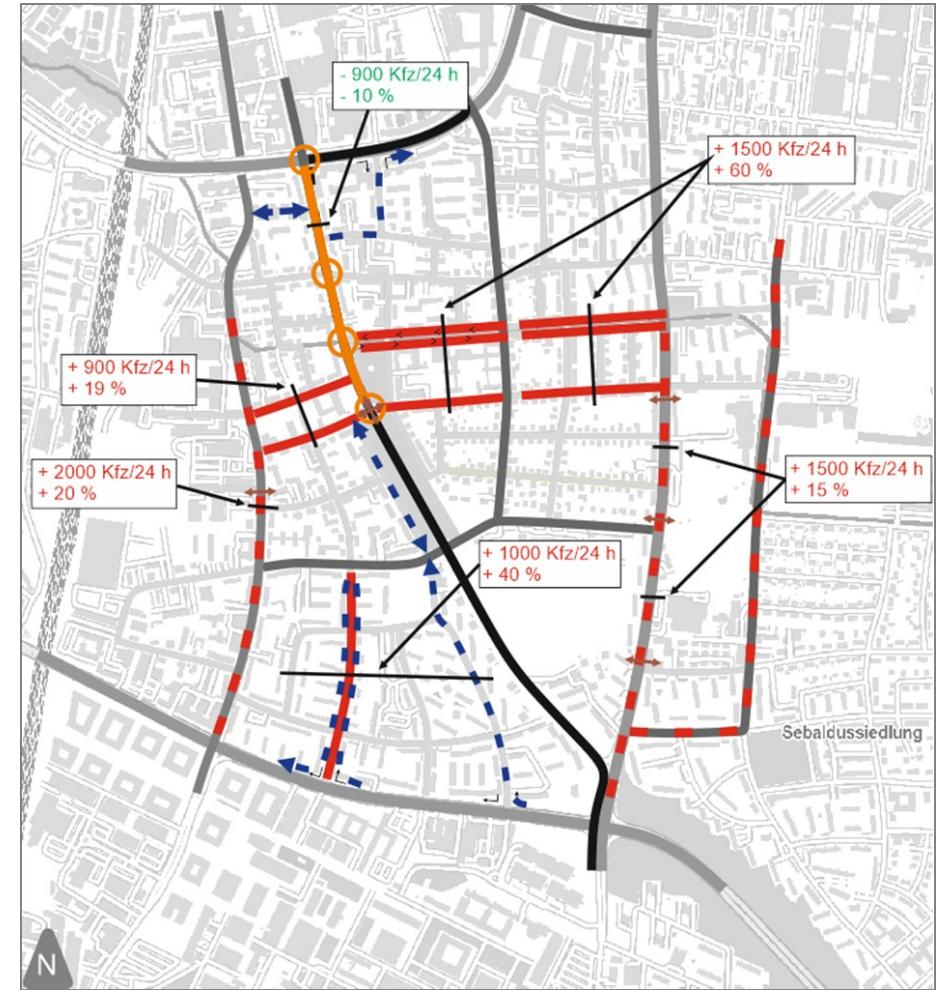
Zusammenfassende Darstellung der verkehrlichen Auswirkungen einer Sperrung der Nürnberger Straße ohne begleitende Maßnahmen



UVPA-Vorlage am 16.07.24 (613/8297/2024):


Für derartige kleinräumige Bereiche sind keine signifikanten Verkehrsprognosen möglich. Ob derartige Schleich- und Durchgangsverkehr tatsächlich auftreten, kann daher erst nach den ersten Umsetzungsschritten der StUB empirisch festgestellt werden. Hierauf soll dann dem Bedarf entsprechend mit einem geeigneten (Stufen-)Konzept reagiert werden.

Daher wird die Verwaltung mit Konkretisierung des Projektes StUB und ersten Erkenntnissen über die tatsächliche Verkehrsentwicklung in Zusammenarbeit mit der betroffenen Bürgerschaft und dem ZV StUB ein Konzept erarbeiten, mit dem bedarfsentsprechend eine wirksame Vermeidung von Schleich- und Durchgangs-Kfz-Verkehr erreicht wird.



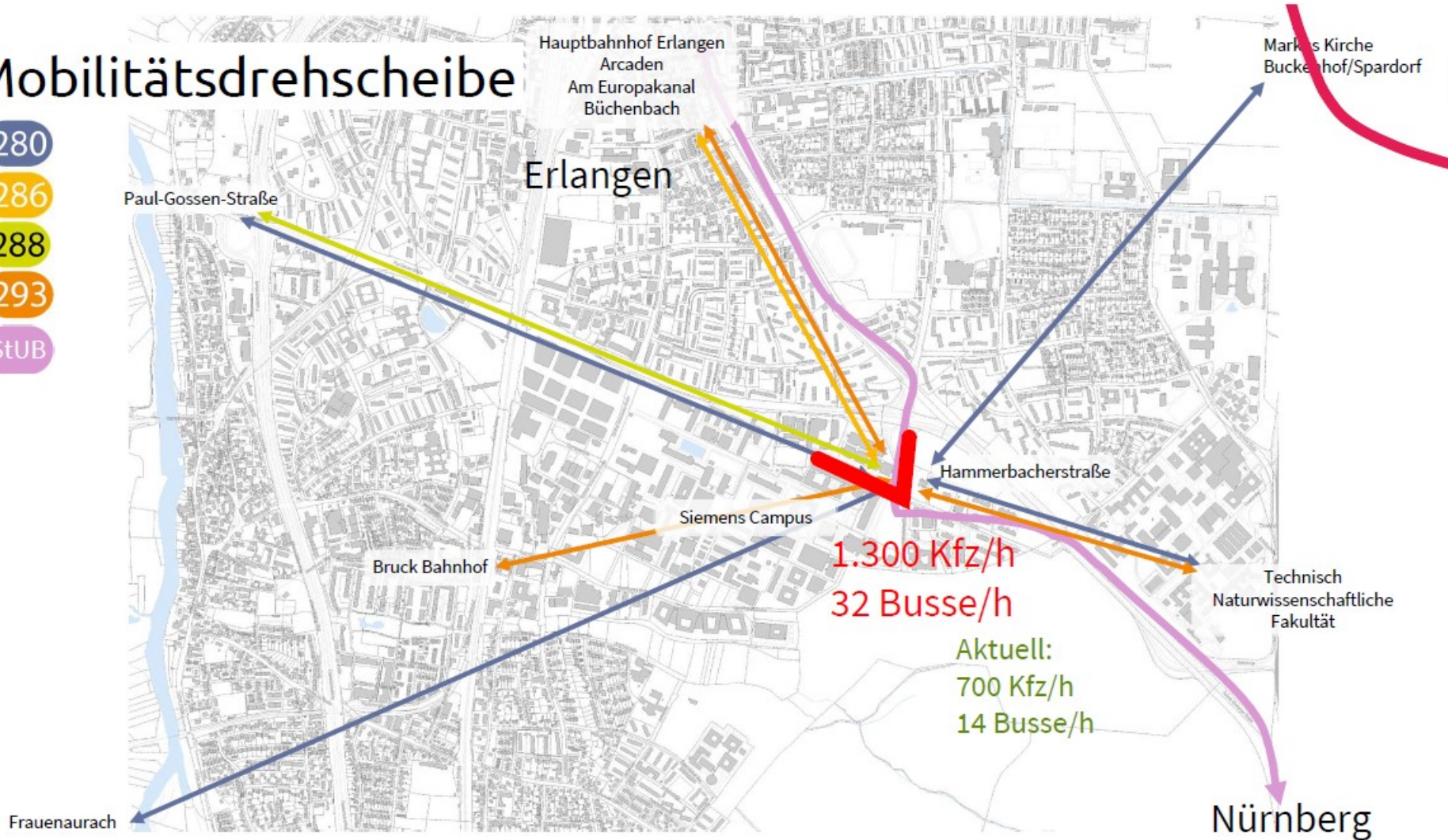
Quelle: Eigene Darstellung, Kartengrundlage OSM 2022

Mobilitätsdrehscheibe Freyeslebenstraße

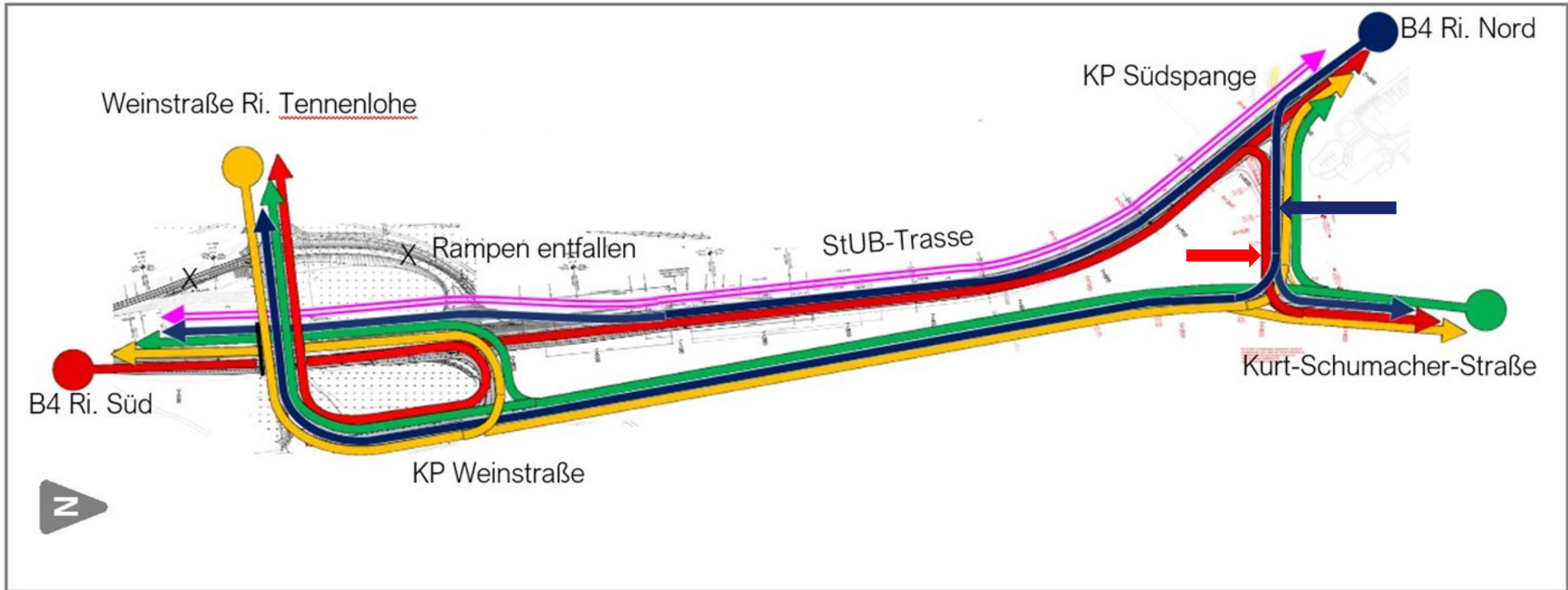



Mobilitätsdrehscheibe

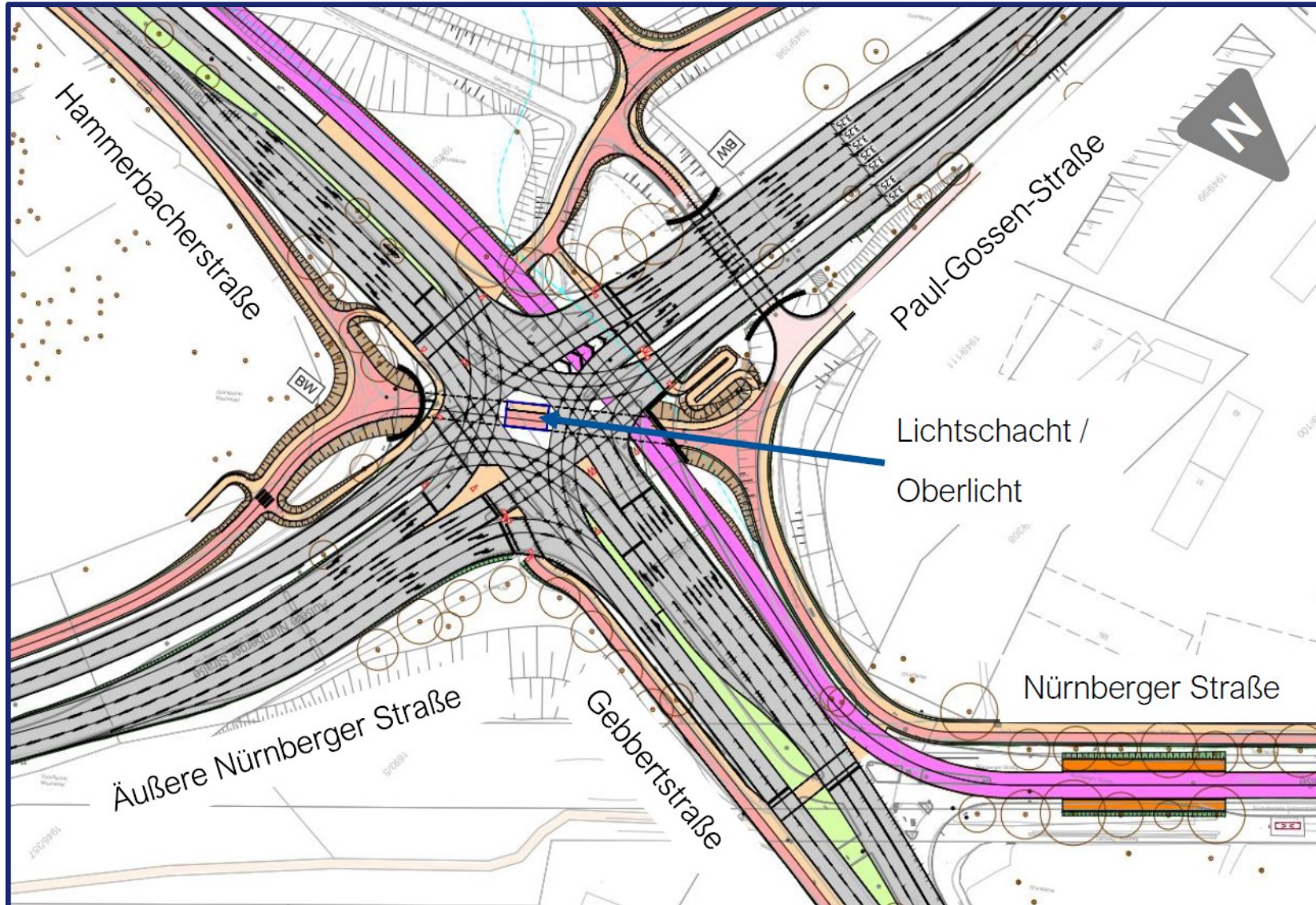

- 280
- 286
- 288
- 293
- StUB



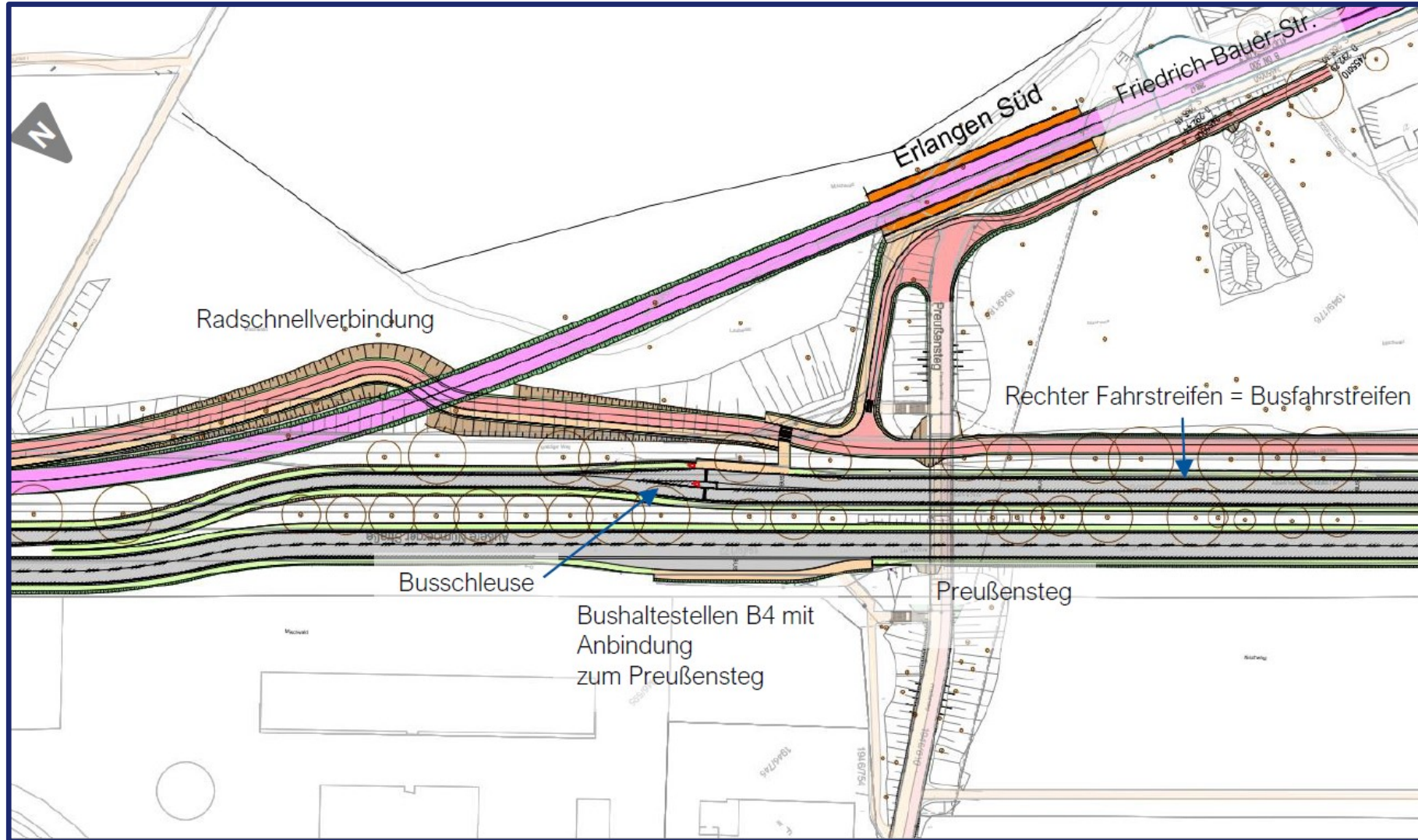

Systemskizze Kfz-Verkehrsführung im Abschnitt Weinstraße - Südspange



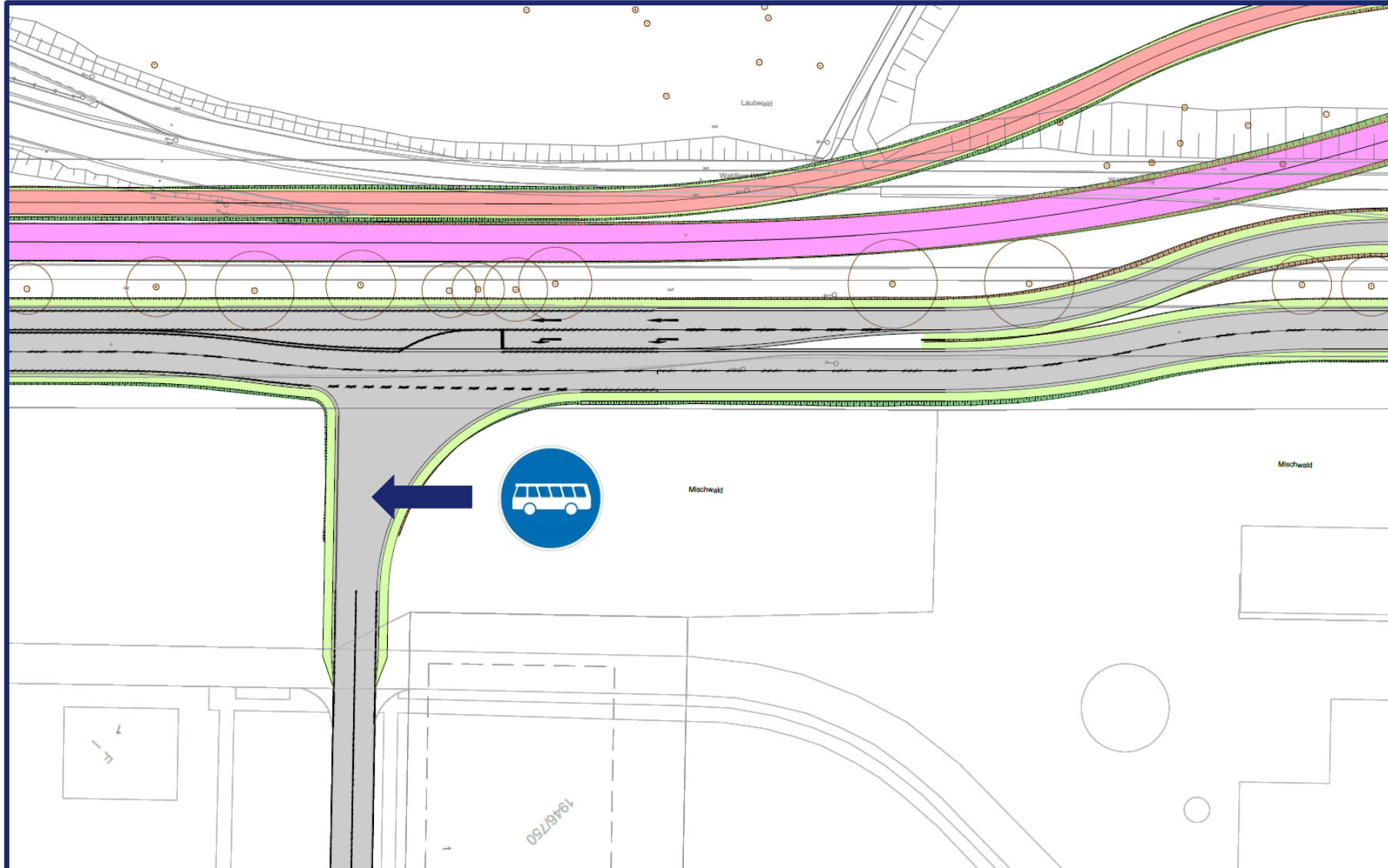

Abschnitt Südkreuzung



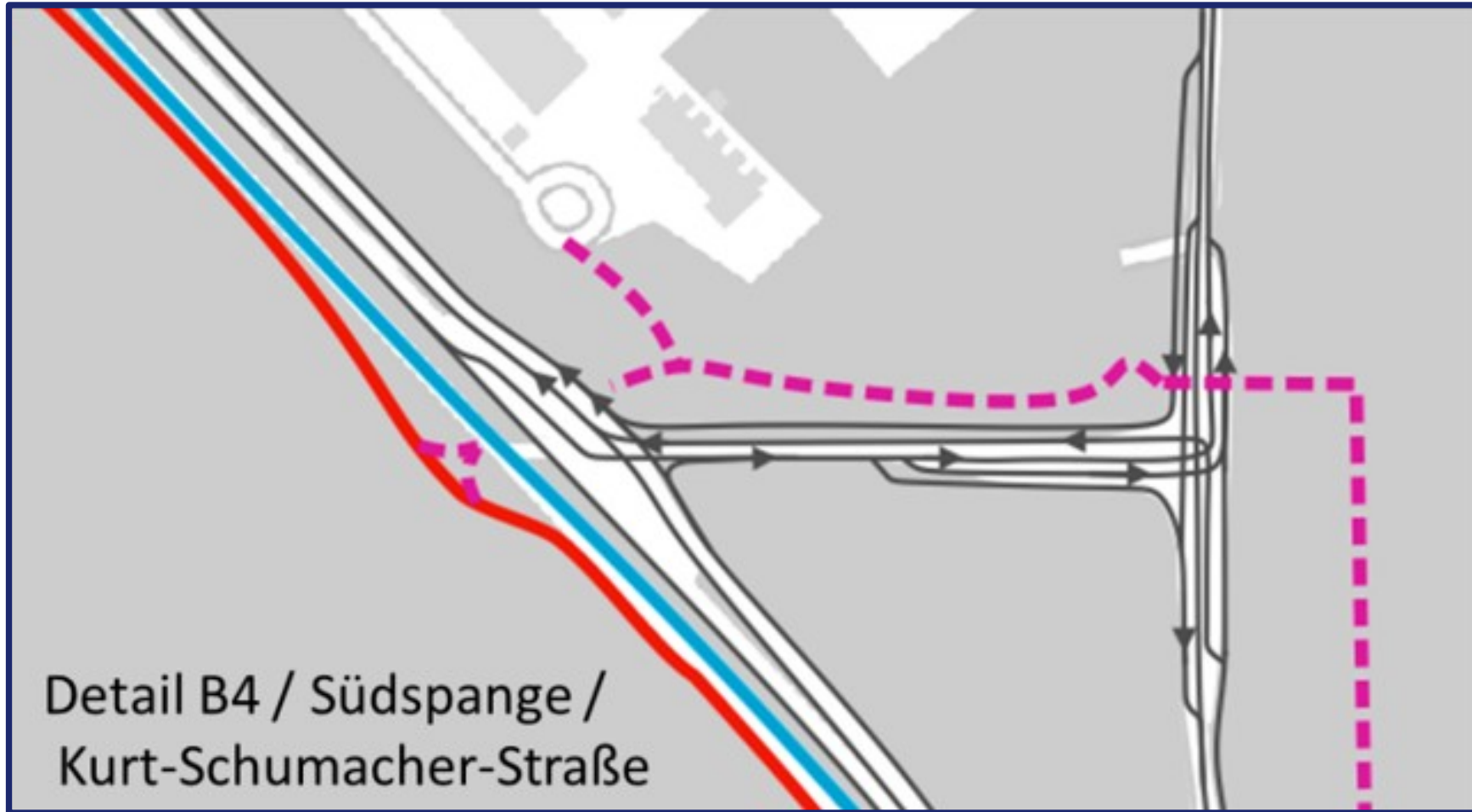

Abschnitt Preußensteg



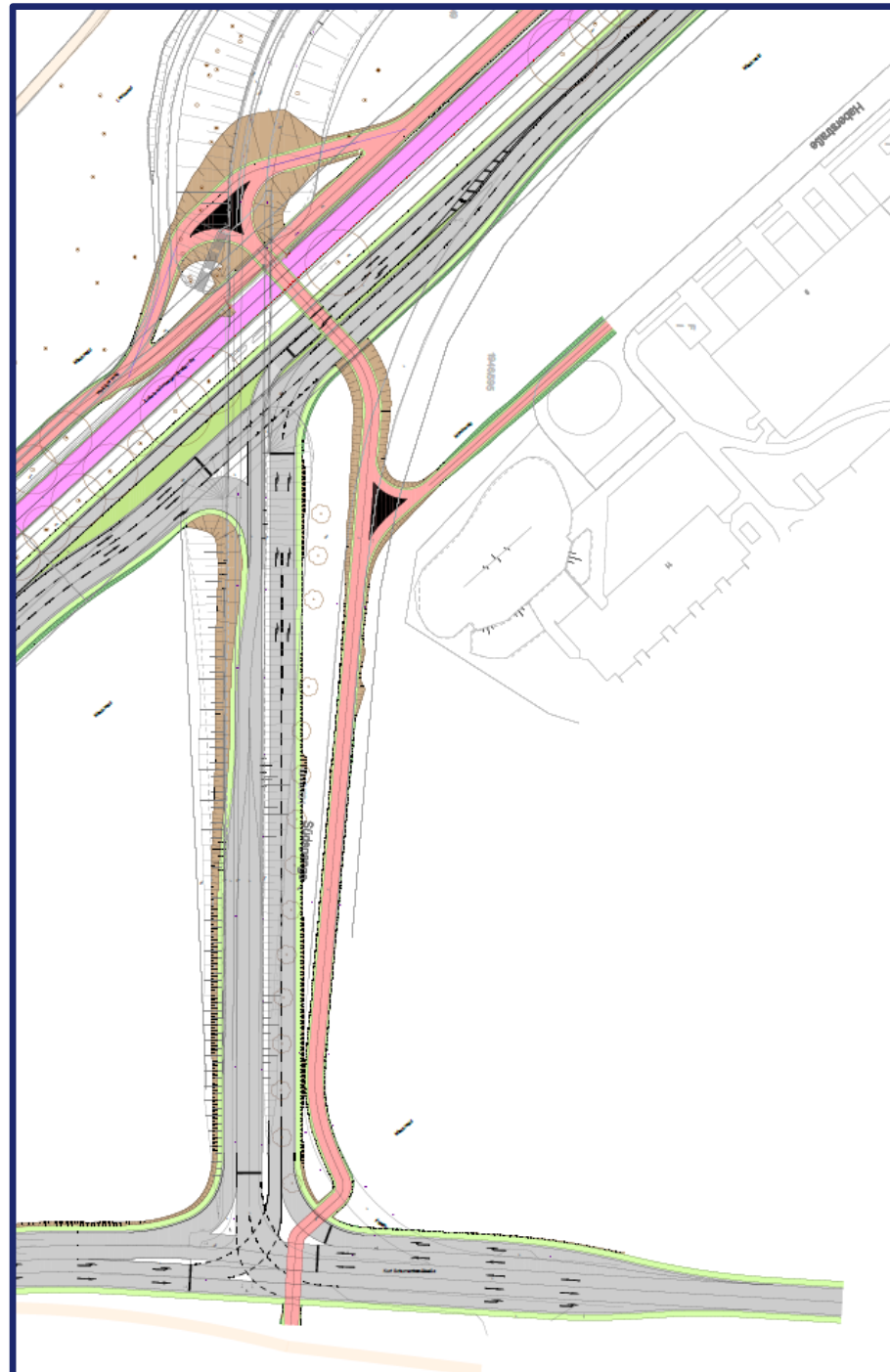

Abschnitt Cauerstraße



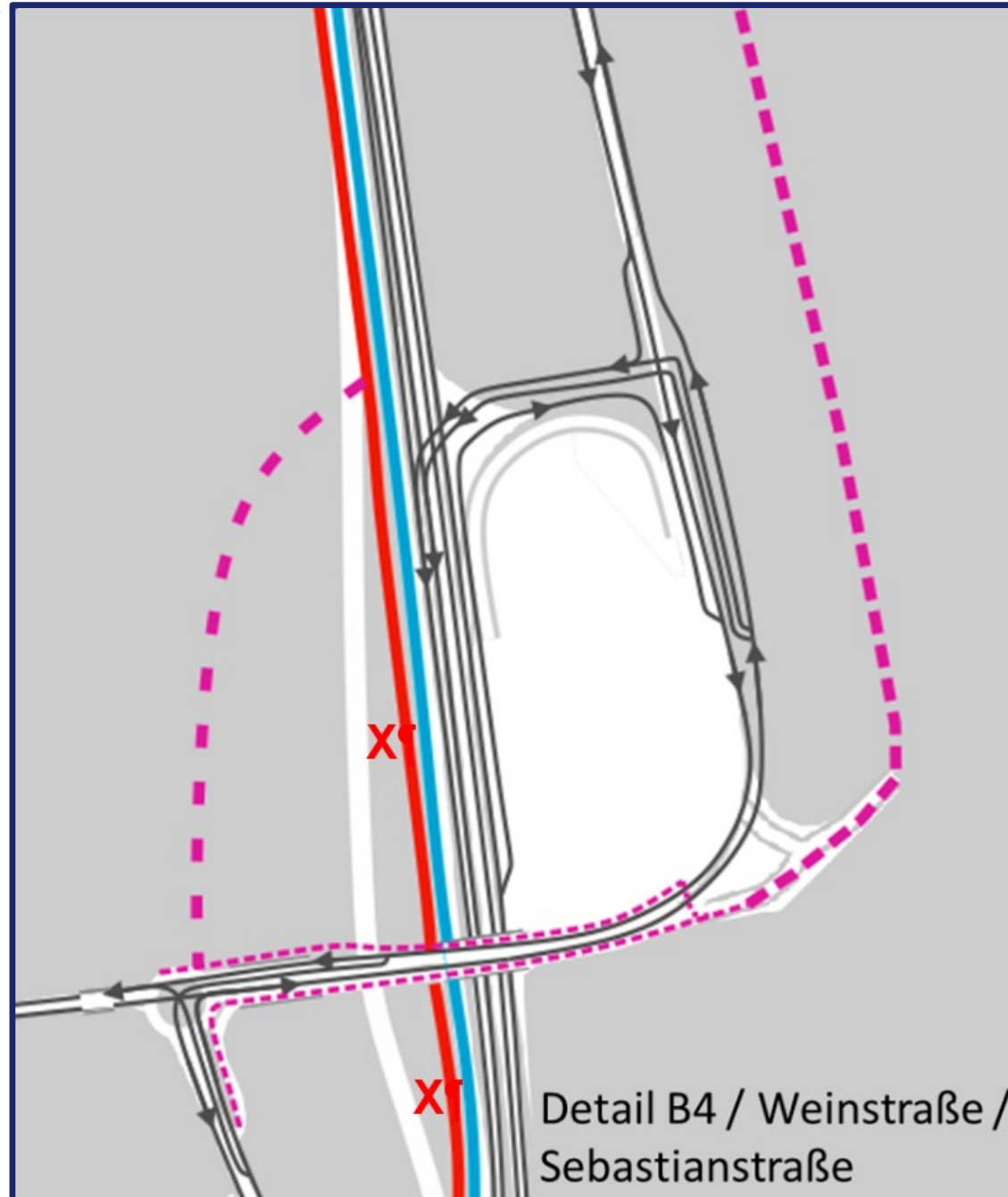

Abschnitt Südspange



Abschnitt Südspange



Abschnitt Kreisverkehr



Abschnitt Kreisverkehr

