









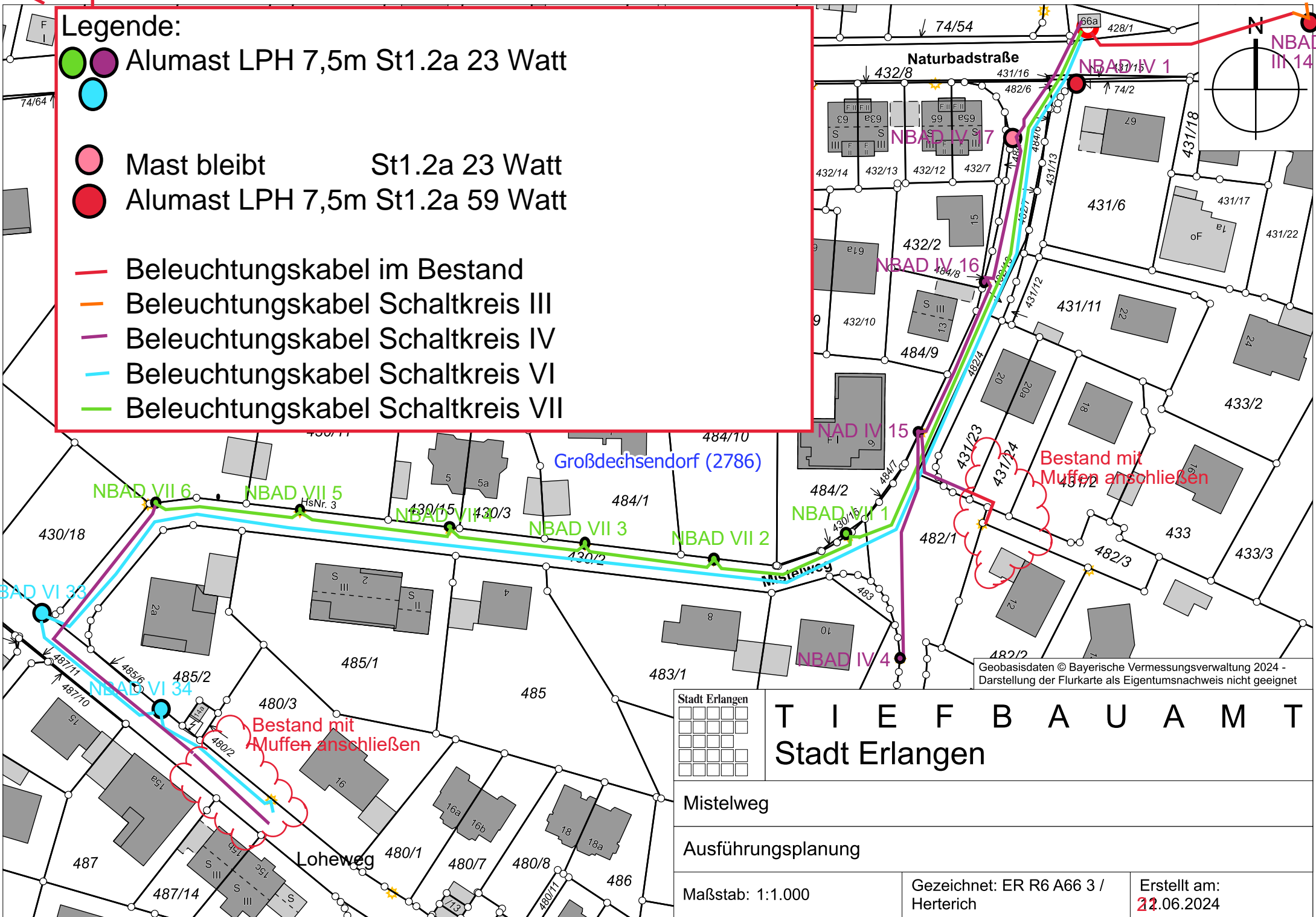



**Legende:**

-   Alumast LPH 7,5m St1.2a 23 Watt
-  Alumast LPH 7,5m St1.2a 23 Watt
-  Mast bleibt St1.2a 23 Watt
-  Alumast LPH 7,5m St1.2a 59 Watt
-  Beleuchtungskabel im Bestand
-  Beleuchtungskabel Schaltkreis III
-  Beleuchtungskabel Schaltkreis IV
-  Beleuchtungskabel Schaltkreis VI
-  Beleuchtungskabel Schaltkreis VII



Geobasisdaten © Bayerische Vermessungsverwaltung 2024 - Darstellung der Flurkarte als Eigentumsnachweis nicht geeignet

Stadt Erlangen 	T I E F B A U A M T
Stadt Erlangen	
Mistelweg	
Ausführungsplanung	
Maßstab: 1:1.000	Gezeichnet: ER R6 A66 3 / Herterich
Erstellt am: 22.06.2024	