



Pilotprojekt Parkraumkonzept Bohlenplatz

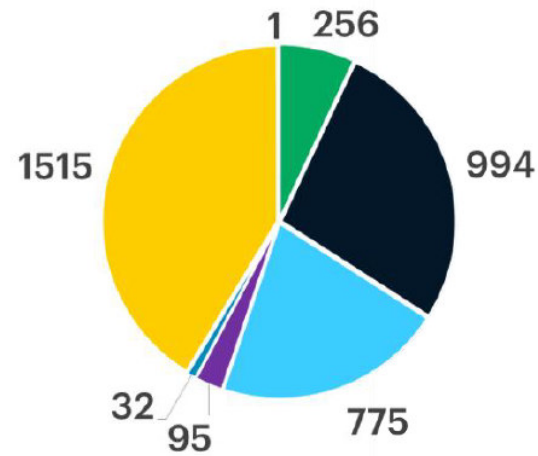
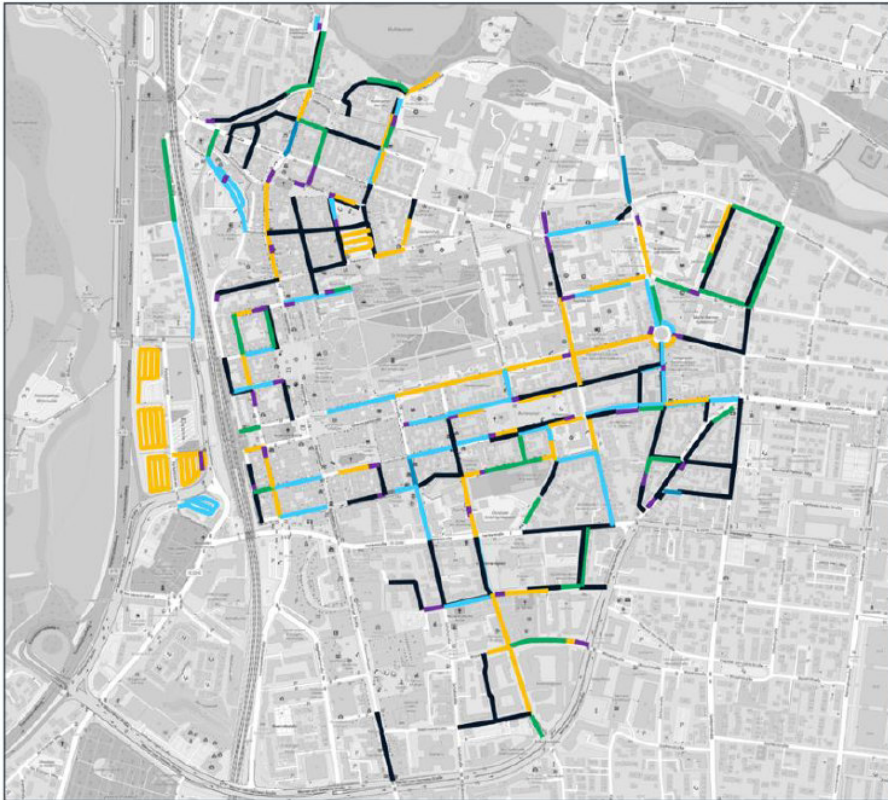
Fabian Groß
Abteilung Mobilitätsplanung
Ruhender Verkehr

Agenda

- **Hintergrund**
- **Arbeitskreis**
- **Online-Umfrage**
- **Große Öffentlichkeitsbeteiligung**
- **Weiteres Vorgehen**

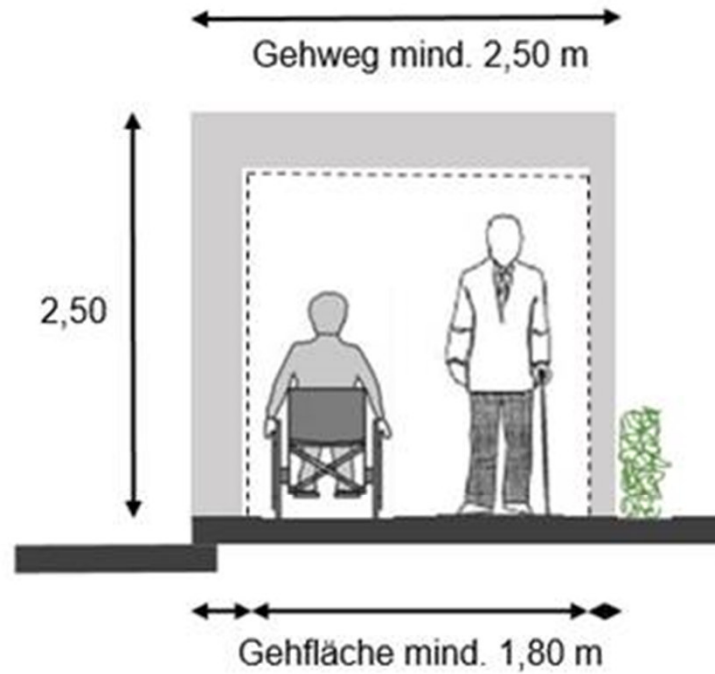
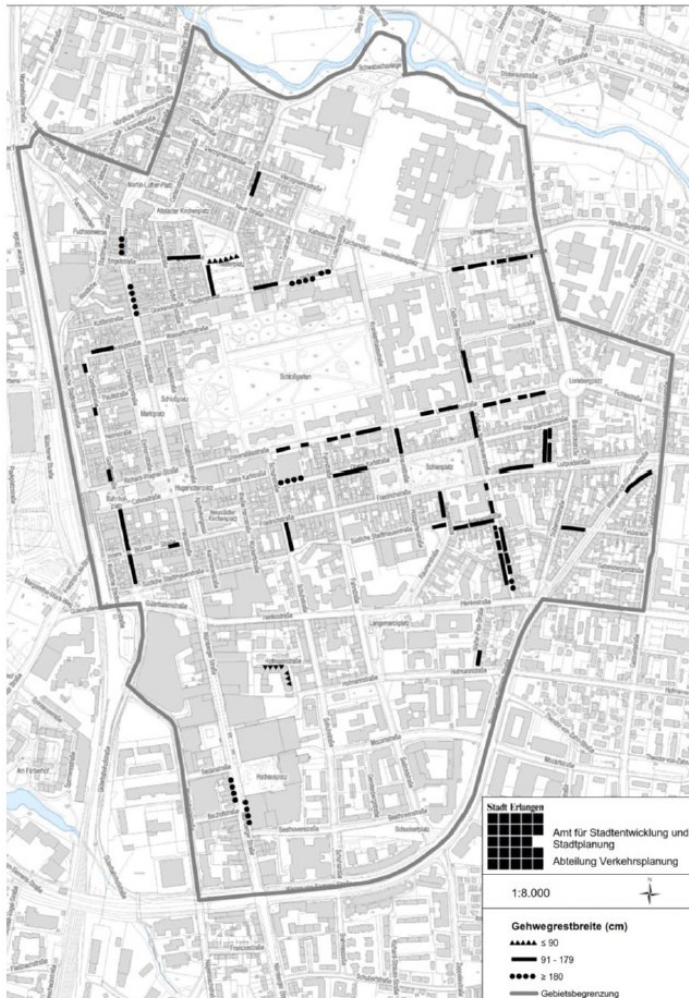


Unübersichtliche Bewirtschaftungsformen



- temp. Gebührenpflichtig
 ■ Bewohnerparken, freies Parken
 ■ Freies Parken
 ■ Motorradstellplatz
- Bewohnerparken
 ■ Bewohnerparken, temp. Gebührenpflichtig
 ■ Behindertenparken

Geringe Gehwegbreiten



Sicherheitsraum, mind. 0,50 m zuzüglich Breite fester Einbauten, bei zulässigen Höchstgeschwindigkeiten über 50 km/h mind. 0,75 m zuzüglich Breite fester Einbauten

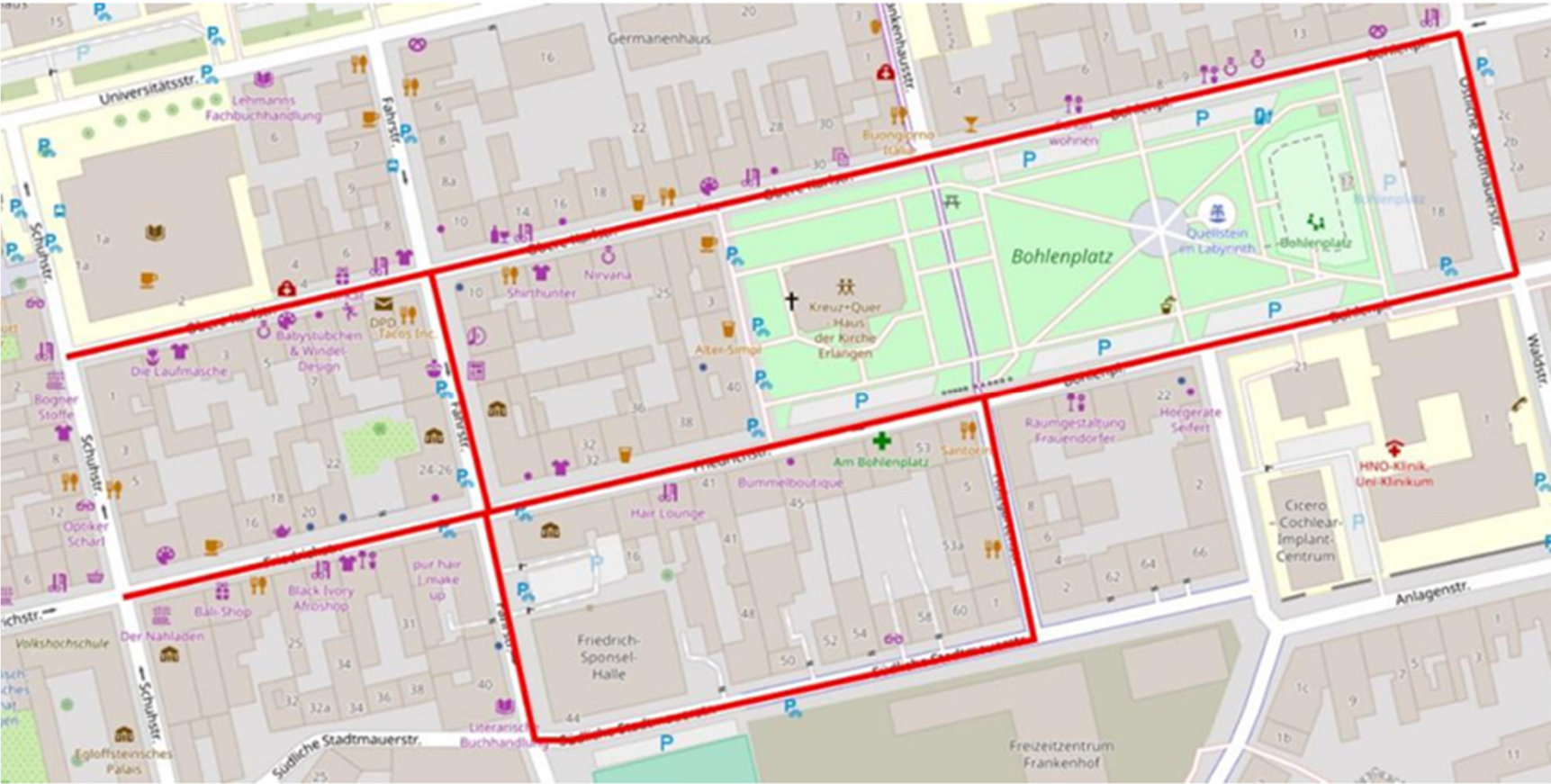

Sicherheitsraum mind. 0,20 m

Herausforderungen Erlanger Innenstadt

- **Schmale Straßenquerschnitte in historisch gewachsener Innenstadt**
- **Zu geringe Gehweg- und Straßenbreiten**
- **Hoher Anteil an Langzeit- und Dauerparkern**
- **Belastung durch starken Parksuchverkehr**



Projektgebiet

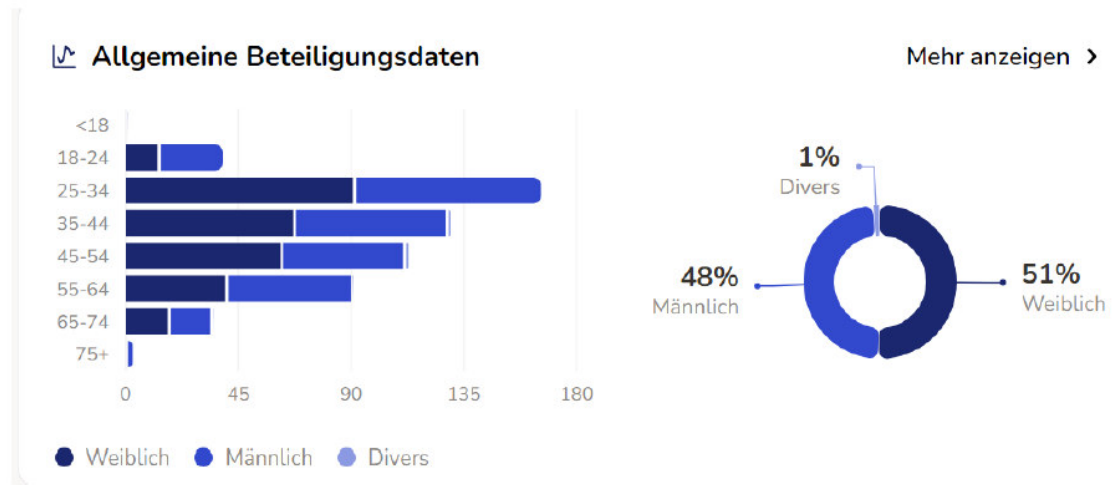


Arbeitskreis

- **Sitzungen am 10.04. und 14.05.2024**
- **Vertretungen der Interessensgruppen aus dem Projektgebiet**
- **Arbeitskreis wird das Projekt auch während und nach der Pilotphase begleiten**

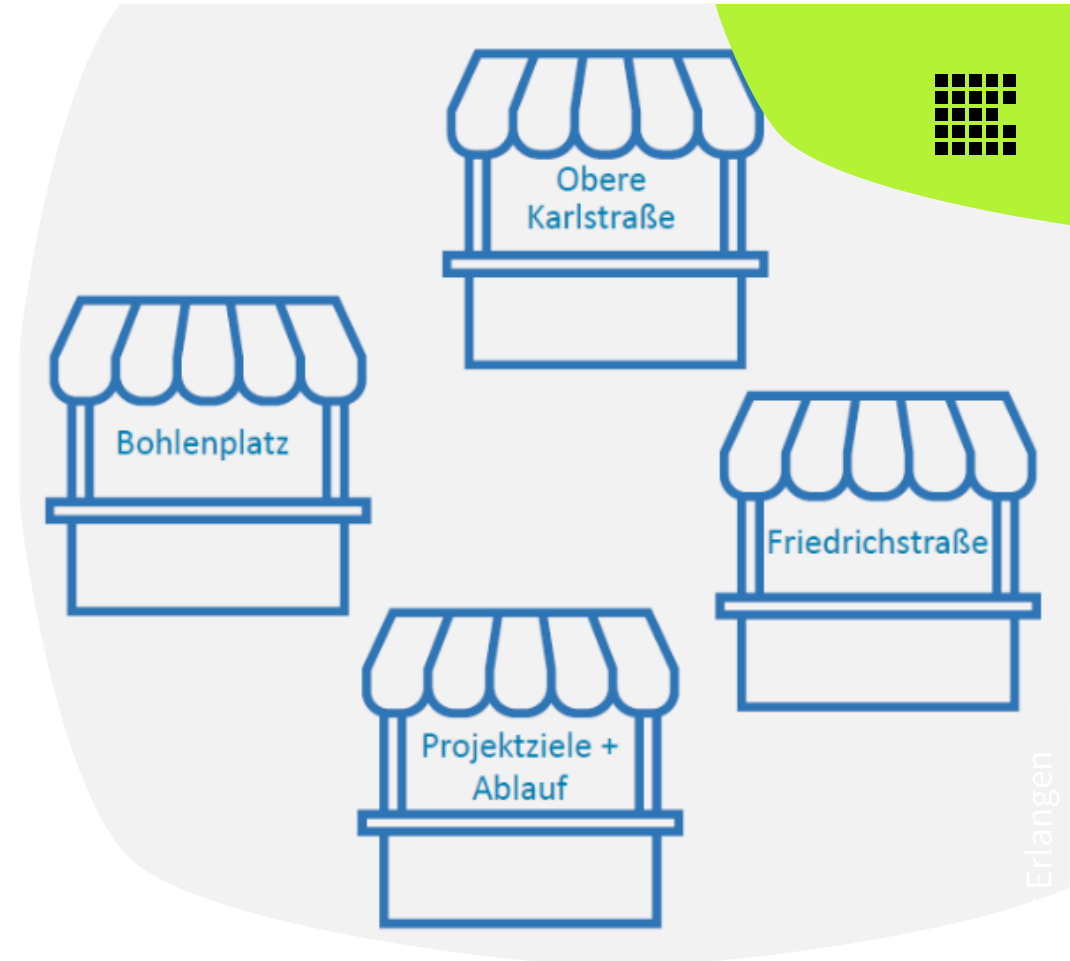


Online-Umfrage



Große Öffentlichkeitsbeteiligung

- **Gutachterbüro gießt aus Ergebnissen Arbeitskreis und Online-Umfrage drei Konzeptvarianten**
- **Vorstellung am 12.06.2024 ab 16 Uhr vor dem Kreuz+Quer**
- **„Marktstände“ an denen über die Konzeptvarianten informiert wird und Meinungen eingefangen werden**



Zeitplan



Zeitplan Pilotprojekt Parkraumbewirtschaftung Erlangen

Nr.	Leistungspakete	2023			2024												2025		
		10	11	12	01	02	03	04	05	06	07	08	09	10	11	12	01	02	
	Schulferien Bayern																		
	Präsenz stadtraum																		
1	Grundlagen	A	O		M/B												B		
2	Konzepterarbeitung									Konzeptphase		AM						Pilotphase	
3a	Öffentlichkeitsbeteiligung								A	A	ÖB/S	AU					A	S	
3b	digitale Beteiligung - Webseite								Info	inter. Karte							Info		
4	Dokumentation																Zwischenbericht		Enbericht, Präs.

- A Abstimmung Arbeitskreis (voraussichtlich 1. Termin 10.4. und 2. Termin 13.5.)
- O Ortsbegehung
- ÖB große Öffentlichkeitsbeteiligung (voraussichtlich am 12.06.)
- B Beobachtung kameragestützt
- M Mobilitätskränzchen
- R Runder Tisch
- S Spaziergang mit Arbeitskreis
- AM Anordnung Maßnahmen und Bestellung Bauschilder
- AU Ausschuss



Fragen?