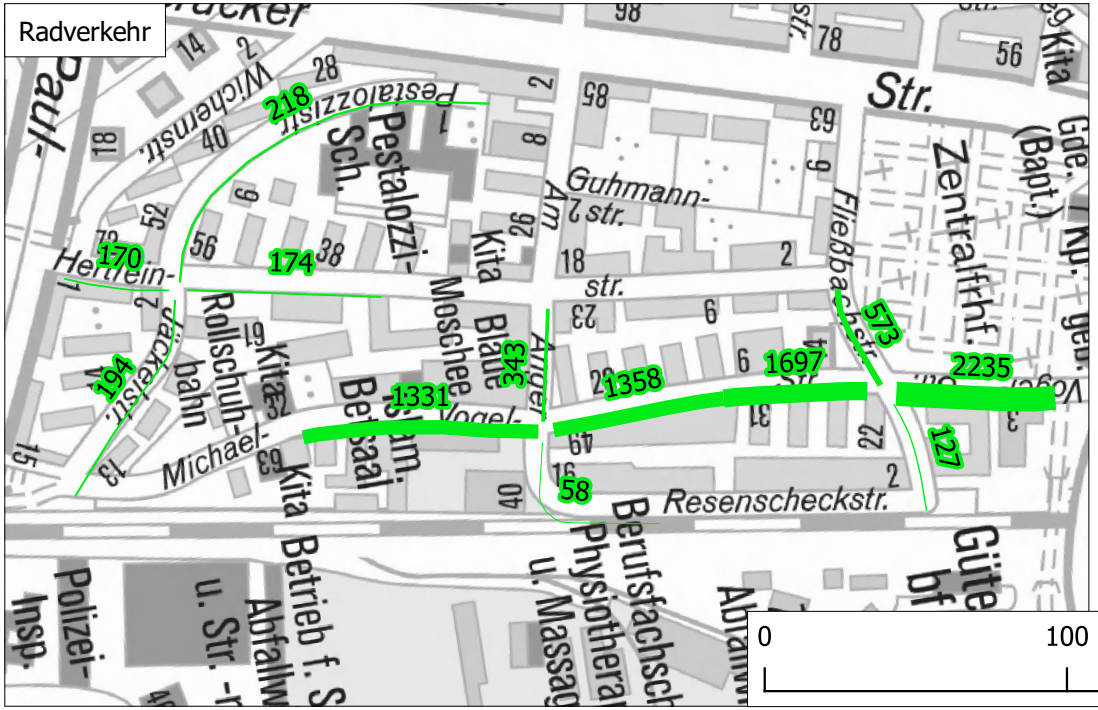

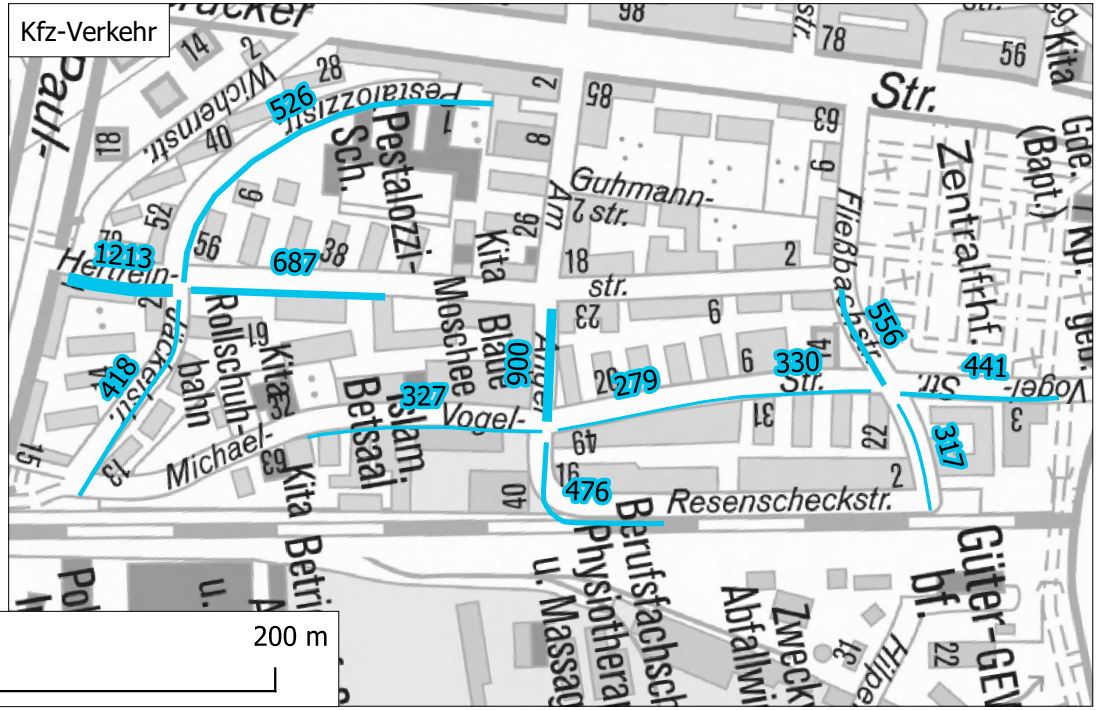

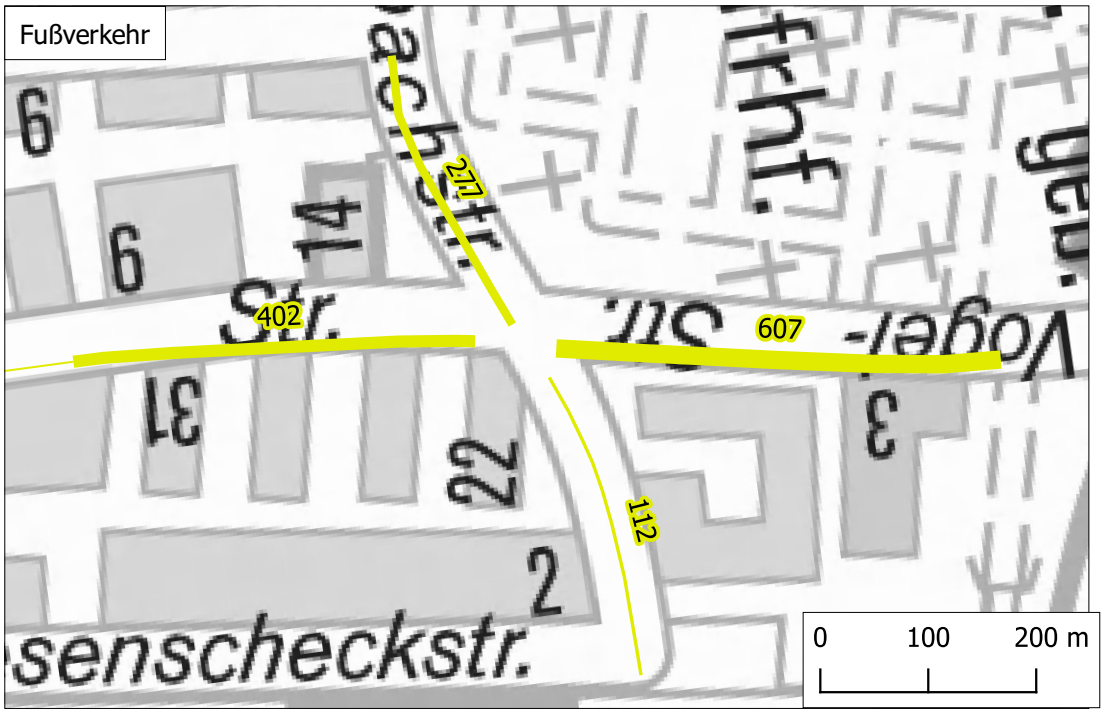

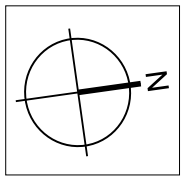

Anlage 2 zu BV 613/172/2022

Geobasisdaten © Bayerische Vermessungsverwaltung 2022 -
Darstellung der Flurkarte als Eigentumsnachweis nicht geeignet

Stadt Erlangen

Amt für Stadtplanung und Mobilität

Verkehrszählung Michael-Vogel-Straße - März 2022

1/2 - Verkehrsmengen Donnerstags

	Gezeichnet: 613-1 Wagner	Erstellt am: 03.08.2022

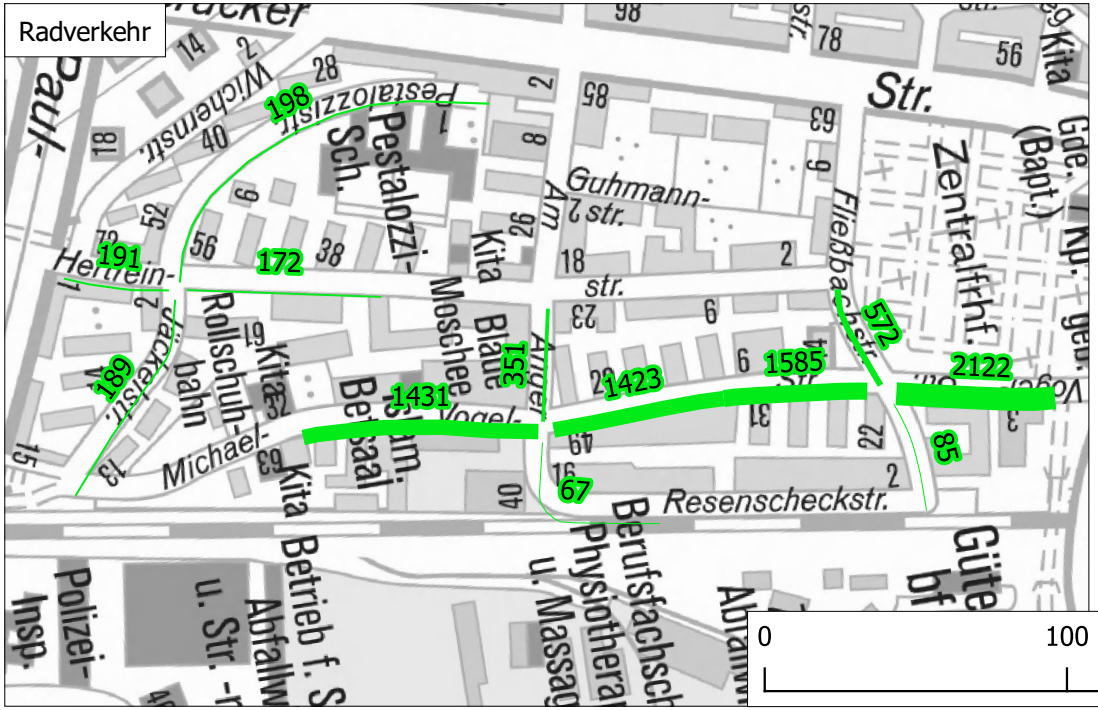

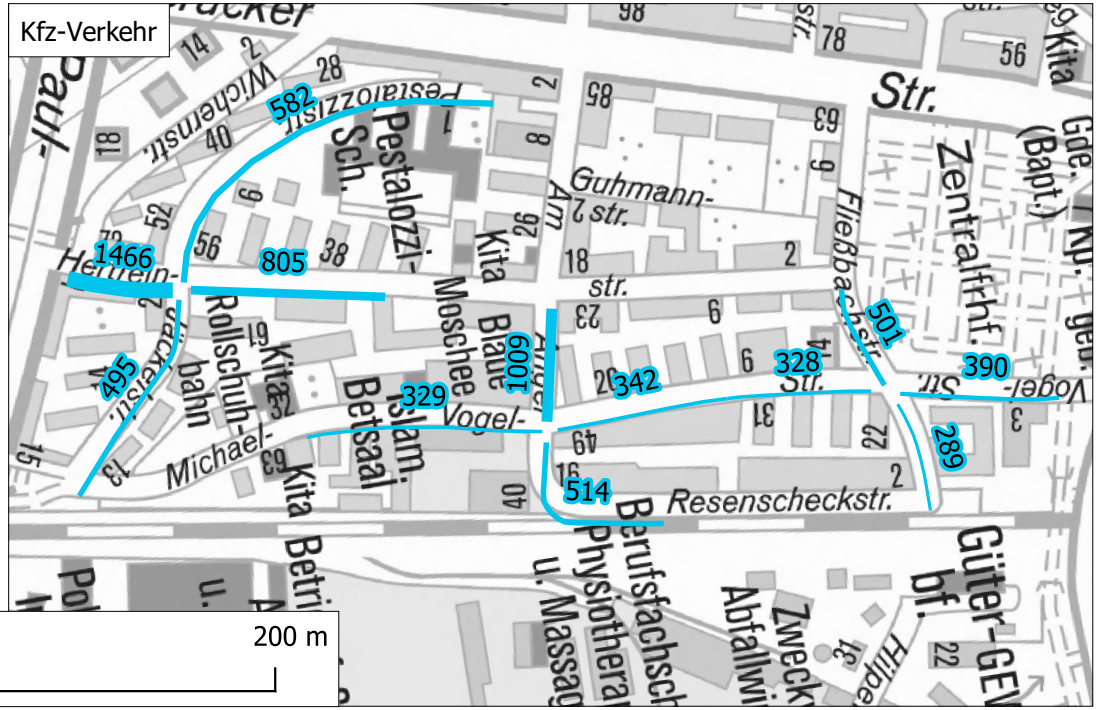

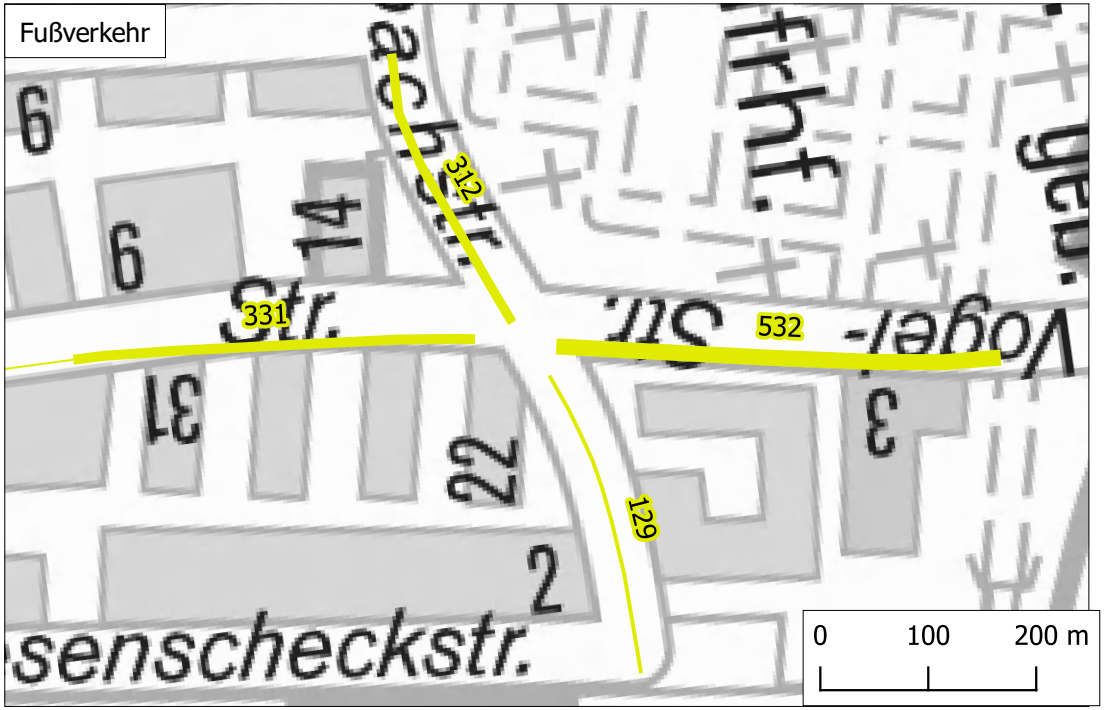

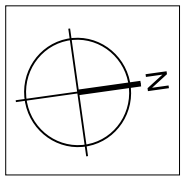

Anlage 2 zu BV 613/172/2022

Geobasisdaten © Bayerische Vermessungsverwaltung 2022 - Darstellung der Flurkarte als Eigentumsnachweis nicht geeignet

Stadt Erlangen

Amt für Stadtplanung und Mobilität

Verkehrszählung Michael-Vogel-Straße - März 2022

2/2 - Verkehrsmengen Freitags

	Gezeichnet: 613-1 Wagner	Erstellt am: 03.08.2022