










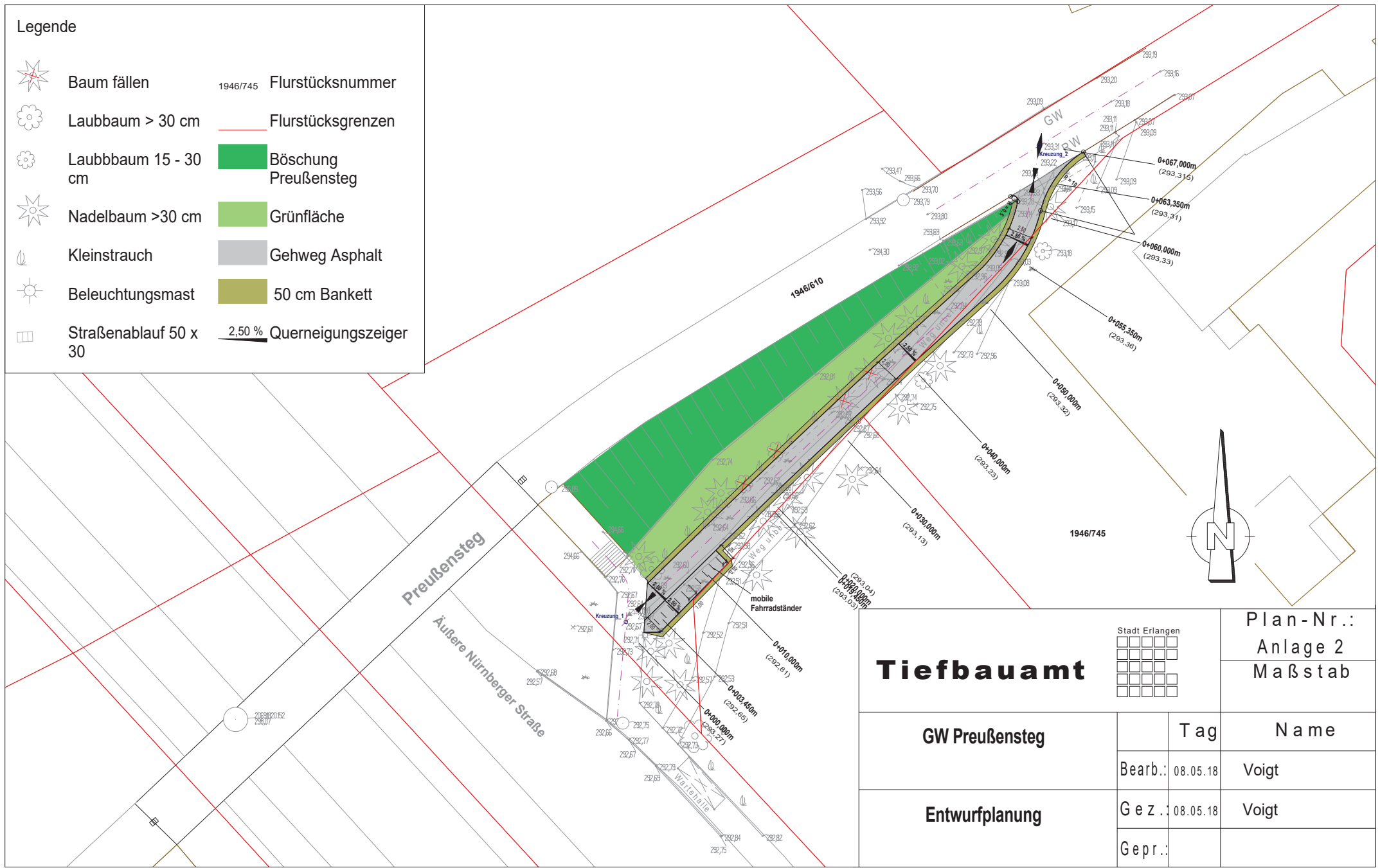



Legende

-  Baum fällen 1946/745 Flurstücksnummer
-  Laubbaum > 30 cm — Flurstücksgrenzen
-  Laubbaum 15 - 30 cm  Böschung
-  Nadelbaum >30 cm  Grünfläche
-  Kleinstrauch  Gehweg Asphalt
-  Beleuchtungsmast  50 cm Bankett
-  Straßenablauf 50 x 30 2,50 % Querneigungszeiger



		Plan-Nr.:		
		Anlage 2		
<h1 style="margin: 0;">Tiefbauamt</h1>		Maßstab		
GW Preußensteg	Tag	Name		
	Bearb.:	08.05.18	Voigt	
Entwurfplanung	Gez.:	08.05.18	Voigt	
	Gepr.:			