




(c)Stadt Erlangen und Bayerische Vermessungsverwaltung

	Flurbereinigungswege Kosbach - Steudach			
	Priorität 1: V1 ●●● V2 - - -		Priorität 2: 	
1:10000	Auskunft	07.03.2018		

Darstellung auf der Grundlage der Digitalen Flurkarte der Bayerischen Vermessungsverwaltung. Für die Richtigkeit der Grundstücksdaten wird keine Haftung übernommen. Die Daten der genutzten Digitalen Flurkarten (Stand: 15.01.2018) können veraltete Informationen zu Grundstücksgrenzen und Gebäuden enthalten und sind daher nicht als Unterlage bei Rechtsgeschäften oder als Nachweis in Verfahren vor Behörden (z.B. Bauanfragen) geeignet. Die Abgabe von aktuellen Auszügen aus dem Liegenschaftskataster ist nur durch das örtlich zuständige Vermessungsamt möglich.