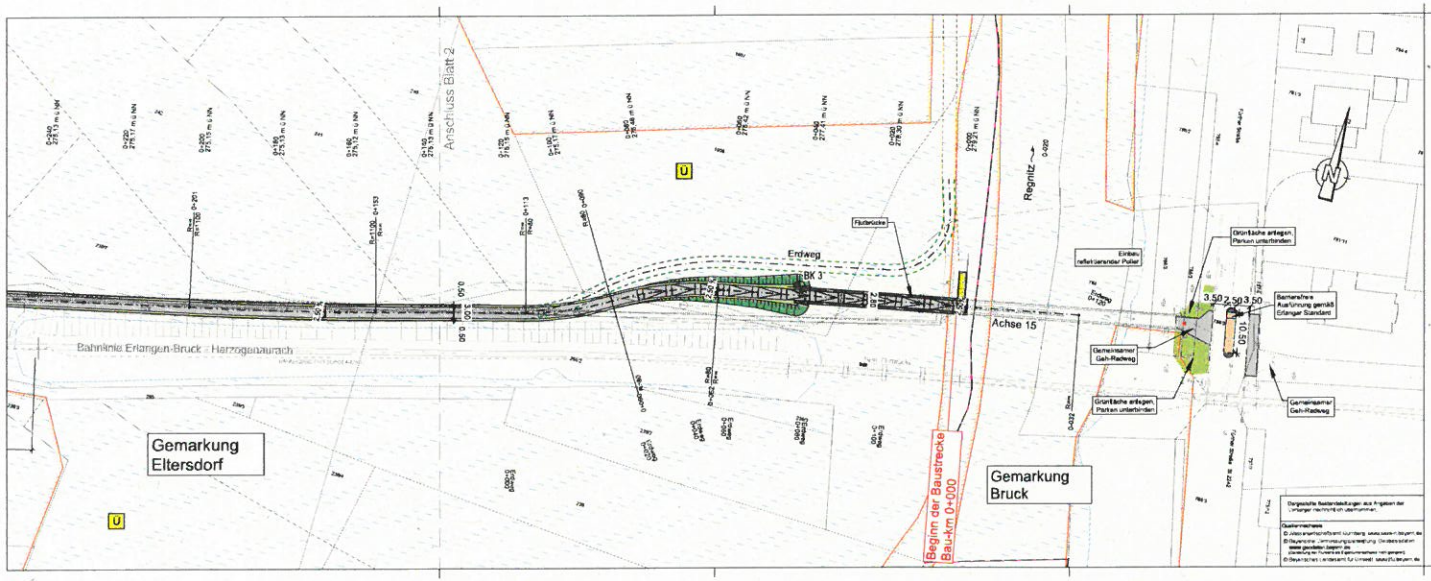


Zeichenerklärung

Bestand

- Hauptgebäude
- Flurnummer
- Flurstücksgrenze
- Laubbaum / Nadelbaum
- Zaun
- Böschung
- Durchlaß
- Erdweg
- Gewässer
- Mischwald
- Grünland
- Park / Grünanlage
- Garten
- Katasterfestpunkt
- Polygonpunkt

Planung

- Einschnittsböschung
- Entwässerungsmulde
- Fahrbahn mit Achse und Fahrbahnaufteilung
- Bankett
- Dammböschung
- Rampe barrierefrei
- Grünfläche
- Pflasterfläche Quetschfuge
- Kleinsteinpflaster aus Granit
- Verlegung Erdweg

H = 15.000 m
1.500 % / 0.700 %
171.000 m / 725.000 m

- Neigungsbruchpunkt mit Angabe von Ausrundungshalbmesser, Längsneigung und Abstand zum nächsten Neigungsbruchpunkt
- Gradientenhochpunkt
- Gradiententiefpunkt
- Querneigung

Schutzgebiete
Natur, Landschaft, Wasser:

- Überschwemmungsgebiet
- Biotop

Versorgungseinrichtungen (Bestand)

- Elektro-Freileitung
- Elektro-Mittelspannungskabel
- Bahnstromleitung
- Fernmeldekabelung
- Telekommunikationsleitungen

Sonstiges

- Kernbohrung
- Kleinbohrung / Rammsondierung
- Rückbaufläche

Verwaltung

- Gemarkungsgrenze

Vorgesehene Baumbepflanzungen aus Angaben der Erlanger Hochbahn übernommen.

Quellenvermerke
© Bayerische Vermessungsverwaltung (www.geodaten.bayern.de)
Geobasisdaten: © Bayerisches Landesamt für Umwelt (www.lfu.bayern.de)

1 2 3 4

WEYRAUTHER
INGENIEURGESELLSCHAFT mbH
96047 BAMBERG · MARKUSSTRASSE 3
TEL. 0951/980040 · FAX 0951/9800444

	bearbeitet	Aug. 2017	HH
	gezeichnet	Aug. 2017	PR
	geprüft	Aug. 2017	WV

Stadt Erlangen
- TIEFBAUAMT -

Nr.	Art der Änderung	Datum	Zeichen

VORENTWURF

Straßenbaumaßnahme
STADT ERLANGEN

Straße / Abschn.-Nr. / Station:
0+000 bis 1+302

PROJIS Nr.:

Anlage / Blatt-Nr. 8.1 / 1

Lageplan

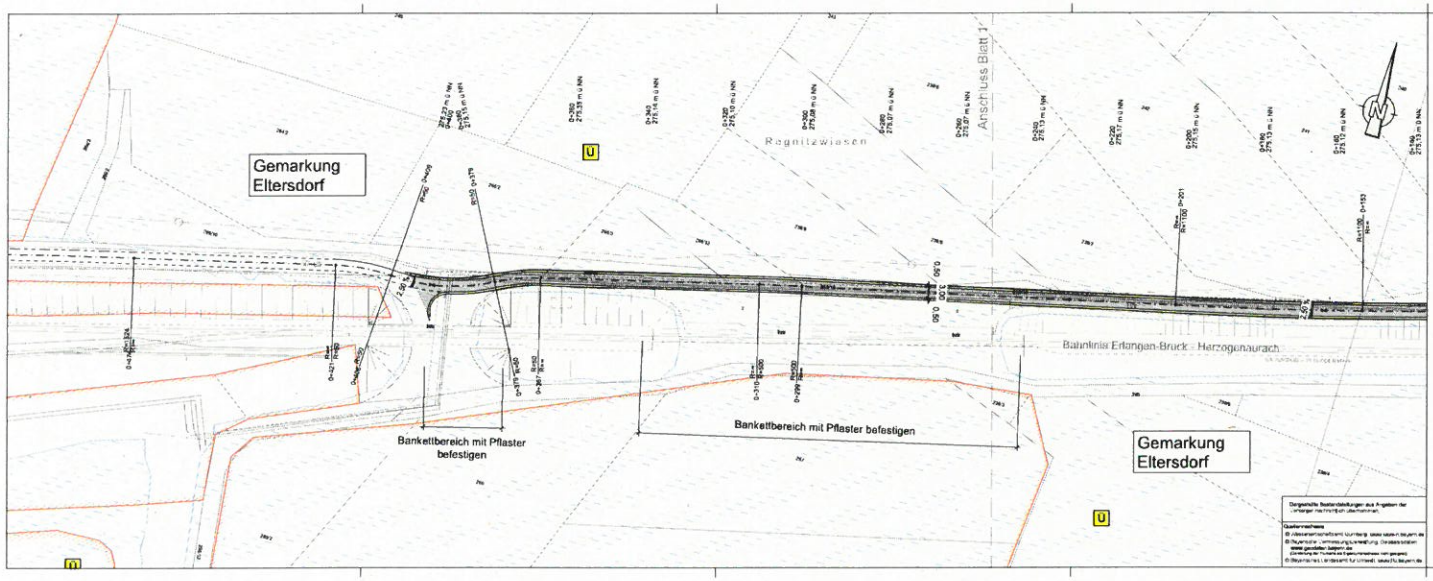
Bau-km 0+000.000 - 0+276.000

M=Maßstab 1:500

Neubau eines Geh- und Radweges
im Regnitzgrund zwischen Erlangen-Bruck und Frauenaurach
ABSCHNITT 1 - OST-WEST-VERBINDUNG
Bau-km 0+000 bis 1+302

STRASSENNEUBAU Abteilungsleiter Erlangen, den	
TIEFBAUAMT Amtsleiter Erlangen, den	REFERAT VI Erlangen, den

Anlage 2.1



Zeichenerklärung

Bestand:

- Hauptgebäude
- Flurnummer
- Flurstücksgrenze
- Laubbaum / Nadelbaum
- Zaun
- Böschung
- Durchlass
- Erdweg
- Gewässer
- Mischwald
- Grünland
- Park / Grünanlage
- Garten
- Katasterfestpunkt
- Polygonpunkt

Planung:

- Einschnittsböschung
- Entwässerungsmulde
- Fahrbahn mit Achse und Fahrbahnaufpflasterung
- Bankett
- Dammböschung
- Rampe befestigt
- Grünfläche
- Pflasterfläche Querungshilfe
- Kleinsteinpflaster aus Granit
- Verlegung Erdweg
- Neigungsbruchpunkt mit Angabe von Ausrundungshalbmesser, Längsneigung und Abstand zum nächsten Neigungsbruchpunkt
- Gradientenhochpunkt
- Gradiententiefpunkt
- Querneigung

Schutzgebiete Natur, Landschaft, Wasser:

- Überschwemmungsgebiet
- Biotop

Versorgungseinrichtungen (Bestand):

- Elektro-Freileitung
- Elektro-Mittelspannungskabel
- Bahnstromleitung
- Fernmeldeleitung
- Telekommunikationsleitungen

Sonstiges:

- Kernbohrung
- Kleinbohrung / Rammsondierung
- Rückbaufläche

Verwaltung:

- Gemarkungsgrenze

Dargestellte Bestandsaufnahmen aus Angaben der Ämter sind nicht für Ausführungen geeignet.

Quellennachweis
© Abvermessungsamt Nürnberg, www.vermessung.de
© Bayerische Vermessungsverwaltung, Geobasisdaten: www.geodaten.bayern.de
(Genehmigung Nr. Nr.wird von Landesamt noch gegeben)
© Bayerisches Landesamt für Umwelt, www.lfu.bayern.de

Nr.	Art der Änderung	Datum	Zeichen

WEYRAUTHER
INGENIEURGESELLSCHAFT mbH
96047 BAMBERG • MARKUSSTRASSE 2
TEL. 0951/980040 • FAX 0951/9800444

	Datum	Name
bearbeitet	Aug. 2017	HH
gezeichnet	Aug. 2017	PW
geprüft	Aug. 2017	WV

Stadt Erlangen
- TIEFBAUAMT -

	Datum	Name
bearbeitet		
gezeichnet		
geprüft		

VORENTWURF

Straßenbauverwaltung
STADT ERLANGEN

Straße / Abschn.-Nr. / Station:
0+000 bis 1+302

PROJIS Nr.:

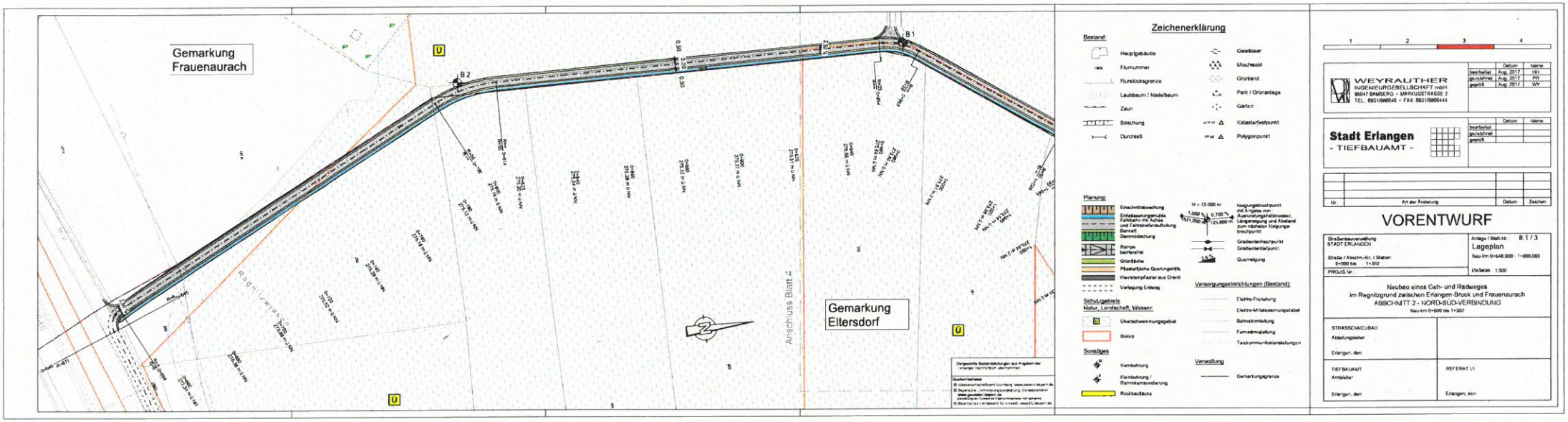
Anlage / Blatt-Nr.: 8.1 / 2
Lageplan
Bau-km 0+150.000 - 0+480.000

Maßstab: 1:500

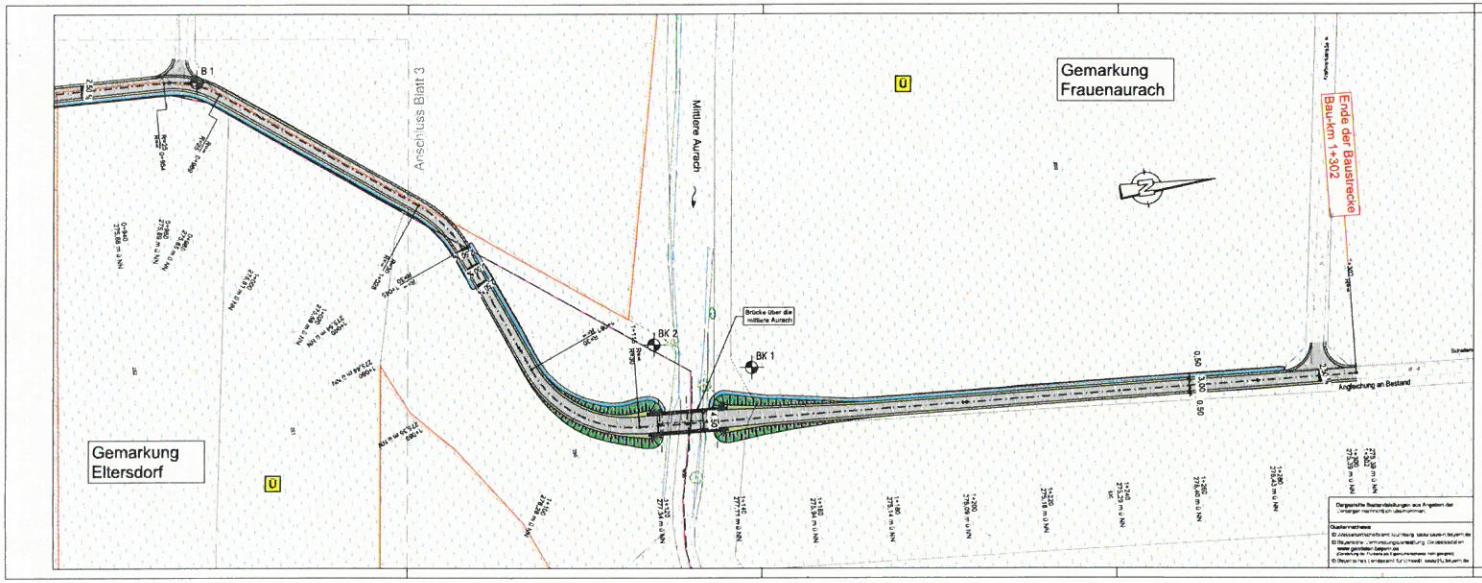
Neubau eines Geh- und Radweges
im Regnitzgrund zwischen Erlangen-Bruck und Frauenaurach
ABSCHNITT 1 - OST-WEST-VERBINDUNG
Bau-km 0+000 bis 1+302

STRASSENBAU Abteilungsleiter Erlangen, den	
TIEFBAUAMT Amtsleiter Erlangen, den	REFERAT VI Erlangen, den

Anlage 2.2


Gemarkung
Frauenaurach
B 1
B 2
Anschluss Blatt 4
Gemarkung
Eltersdorf
Zeichenerklärung
Bestand:
Hauptgebäude
Flurnummer
Flurstücksgrenze
Laubbaum / Nadelbaum
Zaun
Böschung
Durchlaß
Gewässer
Mischwald
Grünland
Park / Grünanlage
Garten
Katasterfestpunkt
Polygonpunkt
Planung:
Einschnittsböschung
Entwässerungsmulde
Fahrbahn mit Achse und Fahrstreifenaufteilung
Bankett
Dammböschung
Rampe befestigt
Grünfläche
Pflasterfläche Querungshilfe
Kleinsteinpflaster aus Granit
Verlegung Endweg
Neigungsbruchpunkt mit Angabe von Ausrundungshalbmesser, Längsneigung und Abstand zum nächsten Neigungsbruchpunkt
Gradiententiefpunkt
Gradientenfestpunkt
Querneigung
Schutzgebiete
Natur, Landschaft, Wasser:
Überschwemmungsgebiet
Biotop
Sonstiges
Kernbohrung
Kleinbohrung / Rammsondierung
Rückbaufläche
Versorgungseinrichtungen (Bestand):
Elektro-Freileitung
Elektro-Mittelspannungskabel
Bahnstromleitung
Fernmeldeleitung
Telekommunikationsleitungen
Verwaltung
Gemarkungsgrenze
WEYRAUTHER
INGENIEURGESELLSCHAFT mbH
96047 BAMBERG • MARKUSSTRASSE 2
TEL. 0951/980046 • FAX 0951/980444
Stadt Erlangen
- TIEFBAUAMT -
VORENTWURF
Anlage / Stadt-Nr.: 8.1 / 3
Lageplan
Bau-km 0+648.000 - 1+000.000
Maßstab: 1:500
Neubau eines Geh- und Radweges
im Regnitzgrund zwischen Erlangen-Bruck und Frauenaurach
ABSCHNITT 2 - NORD-SÜD-VERBINDUNG
Bau-km 0+000 bis 1+302
STRASSENBAU
Abteilungsleiter
Erlangen, den
TIEFBAUAMT
Amtsleiter
Erlangen, den
REFERAT VI
Erlangen, den

Anlage 2.3



Zeichenerklärung

Bestand:

- Hauptgebäude
- Flurnummer
- Flurstücksgrenze
- Laubbaum / Nadelbaum
- Zaun
- Böschung
- Durchlass
- Gewässer
- Mischwald
- Grünland
- Park / Grünanlage
- Garten
- Katasterfestpunkt
- Polygonpunkt

Planung:

- Einschnittsböschung
- Entwässerungsmulde, Fahrbahn mit Achse und Fahrbahnaufpflastrung
- Bankett
- Dammböschung
- Rampe bankettehne
- Grünfläche
- Pflasterfläche Querungshilfe
- Klinkerpflaster aus Granit
- Verlegung Entwurf
- Neigungsbruchpunkt mit Angabe von Ausrundungshalbmesser, Längsneigung und Abstand zum nächsten Neigungsbruchpunkt
- Gradientenhochpunkt
- Gradiententiefpunkt
- Querneigung

Schutzgebiete Natur, Landschaft, Wasser:

- Überschwemmungsgebiet
- Biotop

Versorgungseinrichtungen (Bestand):

- Elektro-Freileitung
- Elektro-Mittelspannungskabel
- Bahnstromleitung
- Fernmeldeleitung
- Telekommunikationsleitungen

Sonstiges:

- Kernbohrung
- Kleinbohrung / Rammkernsondierung
- Rückbaufläche

Verwaltung:

- Gemarkungsgrenze

Dargestellte Basiskartenangaben aus Angaben der Vermessungsverwaltung übernommen.

Quellennachweis
© Vermessungsverwaltung Nürnberg, www.vermessen.bayern.de
© Bayerische Vermessungsverwaltung, Ein Geodatenportal im Internet: www.geodaten.bayern.de
Einbindung der Thematischen Eigenvermessung von geoport.
© Bayerisches Landesamt für Umwelt, www.lfu.bayern.de

		Datum	Name
	bearbeitet	Aug. 2017	HH
	gezeichnet	Aug. 2017	PW
	geprüft	Aug. 2017	WV

WEYRAUTHER
INGENIEURGESELLSCHAFT mbH
96047 BAMBERG • MARKUSSTRASSE 2
TEL. 0951/980040 • FAX 0951/9800444

Stadt Erlangen
- TIEFBAUAMT -

Nr.	Art der Änderung	Datum	Zeichen

VORENTWURF

Straßenbauverwaltung
STADT ERLANGEN

Straße / Abschn.-Nr. / Station
0+000 bis 1+302

PROJIS Nr.:

Anlage / Blatt-Nr.: 8.1 / 4
Lageplan
Bau-km 0+840,000 - 1+362,000
Maßstab: 1:500

Neubau eines Geh- und Radweges
im Regnitzgrund zwischen Erlangen-Bruck und Frauenaurach
ABSCHNITT 2 - NORD-SÜD-VERBINDUNG
Bau-km 0+000 bis 1+302

STRASSENNEUBAU Abteilungsleiter Erlangen, den	
TIEFBAUAMT Amtsleiter Erlangen, den	REFERAT VI Erlangen, den

Anlage 2.4