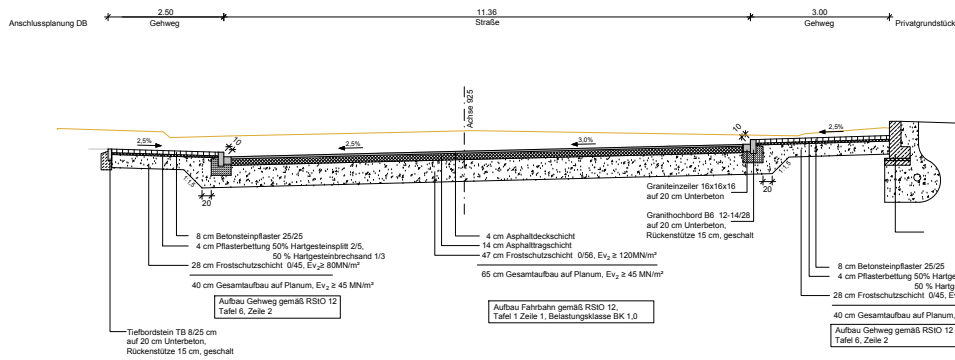
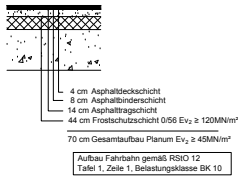


# Anlage 4

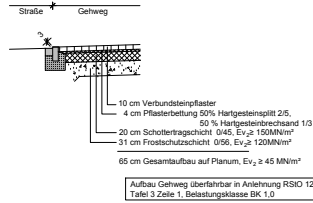
## Regelquerschnitt Fuchsengarten St. 0+090.000



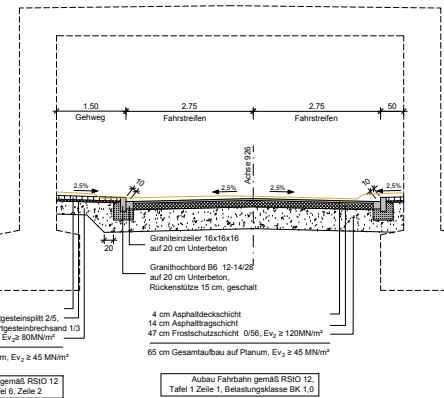
## Systemschnitt Einmündungsbereich Martinsbühler Str.



## Systemschnitt Gehweg überfahrbar



## Regelquerschnitt Münchener Straße St. 0+025.000



Anlagen des konstr. Ingenieurbaus  
siehe ges. Pläne

Index	Änderungen bzw. Ergänzungen	Name	Datum										
<b>Prüfermerke</b>													
Die Übersetzung der Zeichnung mit der Ausführung besteht für den Auftragnehmer:	gleichgestellt mit Prüfexemplar	geprüft / genehmigt	geprüft / genehmigt										
Für die DB Projektbau:		Prüfungstermin											
Datum	geprüft / genehmigt	geprüft / genehmigt											
Datum	geprüft / genehmigt	geprüft / genehmigt											
Freigabe der Ausführungsunterlagen mit Regelungen durch den DBV													
Freigabe-Nr.: 1-BT-4-Bj04/MM/													
<b>BA 1733 EU Martinsbühler Str.</b>													
<table border="1"> <thead> <tr> <th>Auftragnehmer</th> <th>Planverfasser</th> <th>Anlage 10.1.11</th> </tr> </thead> <tbody> <tr> <td> </td> <td> </td> <td>                     Auftrag Nr. 2111.0854V                      Datum: Name:                      Blatt: 04/2014 Anlage:                      Blatt: 04/2014 Schneefall:                      Blatt: 04/2014 Schneefall:                      Blatt: 04/2014 Schneefall:                      Blatt: 04/2014 Schneefall:                 </td> </tr> </tbody> </table>				Auftragnehmer	Planverfasser	Anlage 10.1.11			Auftrag Nr. 2111.0854V Datum: Name: Blatt: 04/2014 Anlage: Blatt: 04/2014 Schneefall: Blatt: 04/2014 Schneefall: Blatt: 04/2014 Schneefall: Blatt: 04/2014 Schneefall:				
Auftragnehmer	Planverfasser	Anlage 10.1.11											
		Auftrag Nr. 2111.0854V Datum: Name: Blatt: 04/2014 Anlage: Blatt: 04/2014 Schneefall: Blatt: 04/2014 Schneefall: Blatt: 04/2014 Schneefall: Blatt: 04/2014 Schneefall:											
<table border="1"> <thead> <tr> <th>Bauherr</th> <th>Planung</th> <th>Plan-Nr.</th> <th>Blatt</th> </tr> </thead> <tbody> <tr> <td>                     DB Netz AG                      Bauwerksverteilung Großprojekte VDE 8.1                      Eisenbahn-Schnellfahrtsystem                      10115 Berlin                 </td> <td>                     DB Projektbau GmbH                      Regenerweg 10                      90489 Nürnberg                 </td> <td>                     Plan-Nr. Blatt 11 von 12                 </td> <td>                     Entwurf                 </td> </tr> </tbody> </table>				Bauherr	Planung	Plan-Nr.	Blatt	DB Netz AG Bauwerksverteilung Großprojekte VDE 8.1 Eisenbahn-Schnellfahrtsystem 10115 Berlin	DB Projektbau GmbH Regenerweg 10 90489 Nürnberg	Plan-Nr. Blatt 11 von 12	Entwurf		
Bauherr	Planung	Plan-Nr.	Blatt										
DB Netz AG Bauwerksverteilung Großprojekte VDE 8.1 Eisenbahn-Schnellfahrtsystem 10115 Berlin	DB Projektbau GmbH Regenerweg 10 90489 Nürnberg	Plan-Nr. Blatt 11 von 12	Entwurf										
<table border="1"> <thead> <tr> <th>Maßstab</th> <th>Projekt</th> <th>Erweiterungen (Liniensystem)</th> </tr> </thead> <tbody> <tr> <td>1:50</td> <td>                     Kreuzungsmaßnahme Martinsbühler Str./Erlangen                      Bahn-km 24.350 (alt)                      Straßenbau Gesamtmaßnahme                      Regelquerschnitt Fuchsengarten / Münchener Straße                      VDE 8.1 ABS Nürnberg - Ebersfeld                 </td> <td>                     DHH-N 12                      DHDN                 </td> </tr> </tbody> </table>				Maßstab	Projekt	Erweiterungen (Liniensystem)	1:50	Kreuzungsmaßnahme Martinsbühler Str./Erlangen Bahn-km 24.350 (alt) Straßenbau Gesamtmaßnahme Regelquerschnitt Fuchsengarten / Münchener Straße VDE 8.1 ABS Nürnberg - Ebersfeld	DHH-N 12 DHDN				
Maßstab	Projekt	Erweiterungen (Liniensystem)											
1:50	Kreuzungsmaßnahme Martinsbühler Str./Erlangen Bahn-km 24.350 (alt) Straßenbau Gesamtmaßnahme Regelquerschnitt Fuchsengarten / Münchener Straße VDE 8.1 ABS Nürnberg - Ebersfeld	DHH-N 12 DHDN											
<table border="1"> <thead> <tr> <th>Strecke</th> <th>Kilometer</th> <th>Kenntzähl</th> <th>Brückennr.</th> <th>Barcode</th> </tr> </thead> <tbody> <tr> <td>Strecke</td> <td>24.350 (alt)</td> <td></td> <td></td> <td></td> </tr> </tbody> </table>				Strecke	Kilometer	Kenntzähl	Brückennr.	Barcode	Strecke	24.350 (alt)			
Strecke	Kilometer	Kenntzähl	Brückennr.	Barcode									
Strecke	24.350 (alt)												