

Einladung

Stadt Erlangen

Ortsbeirat Frauenaaurach

1. Sitzung • Dienstag, 22. Januar 2013

Neuseser Straße 2
Feuerwehrhaus

TAGESORDNUNG - öffentlich -


19.00 Uhr

1. Südumgehung Niederndorf – Information über die Planungen der Stadt Herzogenaurach zur Anbindung in Neuses an die Staatsstraße 2244 und der Niederndorfer Straße
2. Anfragen/Sonstiges

Ich darf Sie hiermit zu dieser Sitzung einladen.

Erlangen, den 16. Januar 2013

STADT ERLANGEN
Ortsbeirat Frauenaaurach
gez. Stephan Bergler
Vorsitzender



Stadt Erlangen

Ortsbeirat Frauenaaurach

1. Sitzung • Dienstag, 22. Januar 2013

Bericht der Verwaltung

Seite (n)

- TOP 1: Südumgehung Niederndorf: Unterlagen aus der Sitzung des UVPA der Stadt Erlangen vom 11. Dezember 2012

3 - M

Mitteilung zur Kenntnis

Geschäftszeichen:
VI/61

Verantwortliche/r:
Amt für Stadtentwicklung und
Stadtplanung

Vorlagennummer:
613/125/2012

Südmumgehung Niederndorf - Information über die Planungen der Stadt Herzogenaurach zur Anbindung in Neuses an die Staatsstraße 2244 und Niederndorfer Straße

Beratungsfolge	Termin	Ö/N	Vorlagenart	Abstimmung
Umwelt-, Verkehrs- und Planungsausschuss / Werkausschuss EB77	11.12.2012	Ö	Kenntnisnahme	zur Kenntnis genommen

Beteiligte Dienststellen

I. Kenntnisnahme

Der Bericht der Stadt Herzogenaurach wird zur Kenntnis genommen.

II. Sachbericht

Die Stadt Herzogenaurach beabsichtigt den Bau einer weiträumigen Ortsumfahrung der Ortsteile Hauptendorf, Niederndorf und Neuses. Der östlichste Abschnitt dieser sogenannten „Südmumgehung Niederndorf“ befindet sich auf Erlanger Stadtgebiet. Über das Projekt wurde am 10.07.2012 im UVPA berichtet.

Herr Dr. Hacker, Bürgermeister der Stadt Herzogenaurach, berichtet über den aktuellen Stand der Planungen.

Anlagen:

- Anlage 1: Trassenverlauf der Südmumgehung Niederndorf (Planfall 2)
- Anlage 2: Anbindungsmöglichkeiten der Ortsumgehung Niederndorf an den Hans-Ort-Ring
- Anlage 3: Flächennutzungspläne der Städte Erlangen und Herzogenaurach im Umfeld Neuses

III. Behandlung im Gremium

Beratung im Umwelt-, Verkehrs- und Planungsausschuss / Werkausschuss EB77 am 11.12.2012

Ergebnis/Beschluss:


Der Bericht der Stadt Herzogenaurach wird zur Kenntnis genommen.

gez. Dr. Balleis
Vorsitzende/r

gez. Weber
Berichterstatter/in

IV. Zur Aufnahme in die Sitzungsniederschrift

V. Zum Vorgang



Stadt Herzogenaurach
 Marktbezirk für die politische
 Ortsumgebung Nüßendorf
 Planfall 2
 M 1:1.500
 1950
 Amt für Vermessung
 1:1.500
 1950

ZEICHENERKLÄRUNG
 Bestehende Staatsgränze
 Bestehende Kreisgränze
 Ortliche Ortsumgebung
 Kreisgränze
 Botschaftsweg
 Ortsumgebungsgebiet

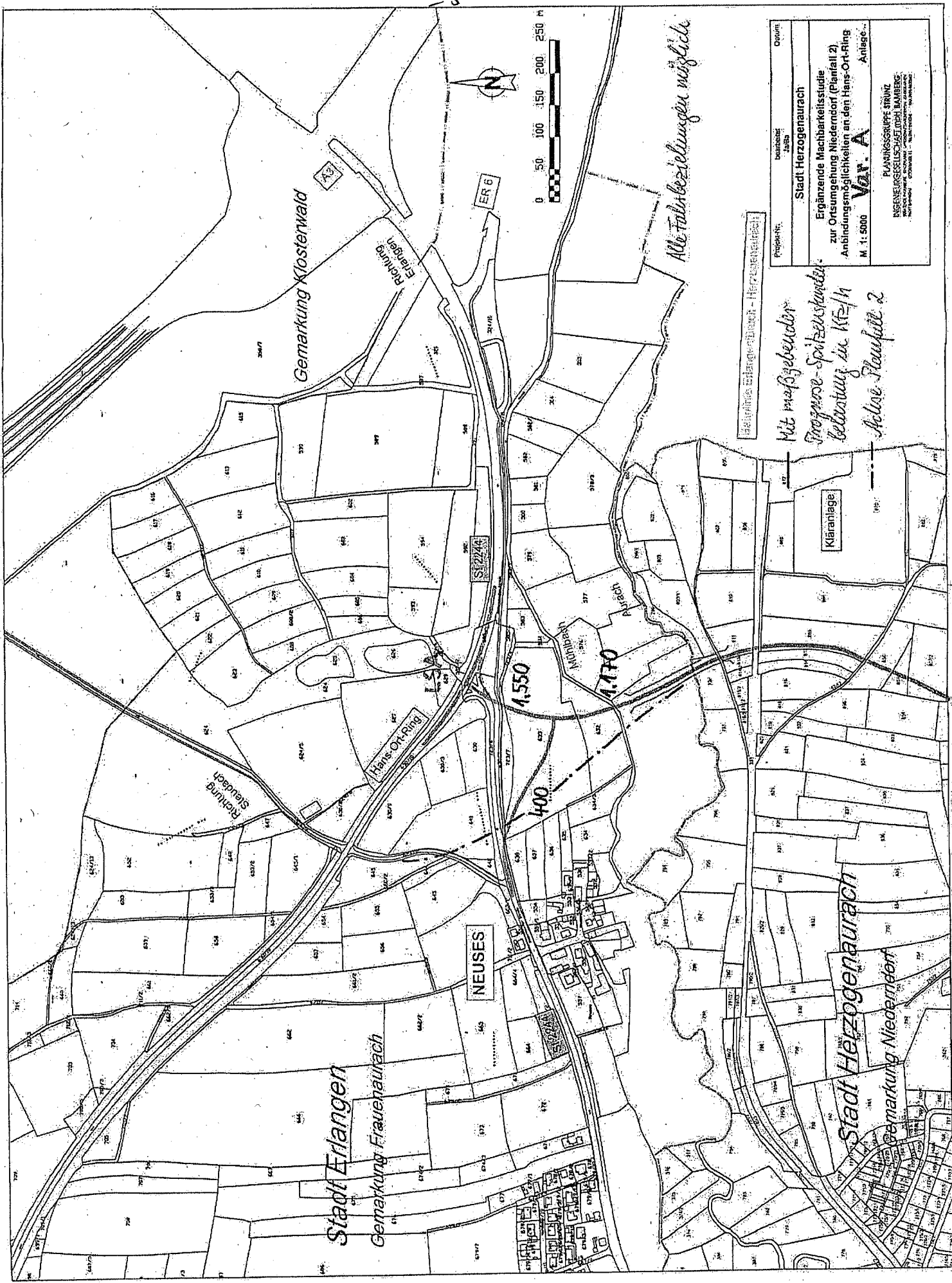
HERZOGENAUACH

NIEDERNDORF

NIEDERNDORF

HAUPTSTADT

BURGSTALL



Alle Fahrbeziehungen möglich

Planungsträger: Stadt Herzogenaurach

*Mit maßgebender
Prognose-Spitzenlast
Belastung im Kfz/n
Autose Planfall 2*

Projekt-Nr.	0000000000	Datum	
beurteilt	2023		
Stadt Herzogenaurach			
Ergänzende Machbarkeitsstudie zur Ortsumgebung Niedermühl (Planfall 2) Anbindungsmöglichkeiten an den Hans-Or-Ring			
Var. A			
M. 1:5000			
PLANINGSGRUPPE STRUNZ INGENIEURBÜRO FÜR URBANistik Königsplatz 11 • 91054 Erlangen			

*Stadt Herzogenaurach
Gemarkung Niedermühl*

NEUSES

400

1.550

1.170

Stadt Erlangen

Gemarkung Frauenthor

Gemarkung Klosterwald

Rothung Erlangen


Hans-Or-Ring

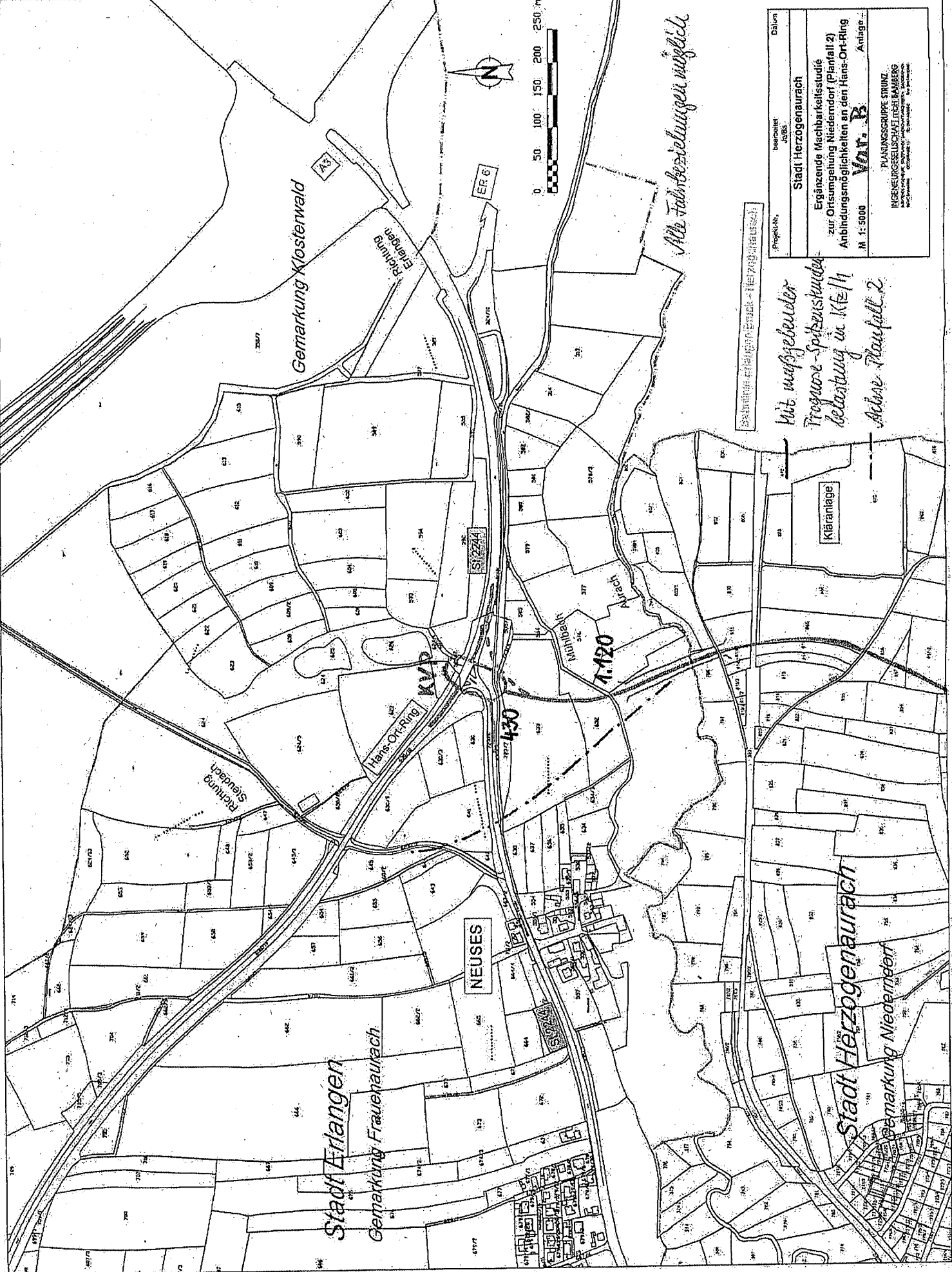
Rothung Steudach

Niedermühl

Kläranlage

ER 6





Alle Flächenbezeichnungen im Maßstab

Projekt-Nr.	01000
bearbeitet	J. B. B.
Datum	
Stadt Herzogenaurach	
Ergänzende Machbarkeitsstudie	
zur Ortsumgehungs-Niedermereit (Planfall 2)	
Anbindungsmöglichkeiten an den Hans-Ort-Ring	
M 1:5000	
Anlage	
PLANENGSCHUPE STRUNZ	
INGENIEURGESSELLSCHAFT GRS HAMBURG	
HAMBURG, DEUTSCHE WÄRDENSTRASSE 100	
Telefon: 04103 4231-0	
Telefax: 04103 4231-10	

Städtebauliche Entwicklung - Herzogenaurach

*Mit maßgebender
Prognose-Spitzenstudie
Belastung in KE/11
siehe Planfall 2*

Stadt Erlangen

Gemarkung Frauenaurach

NEUSES

Gemarkung Klosterwald

Richtung Erlangen

Richtung Steudach

Hans-Ort-Ring

KVD

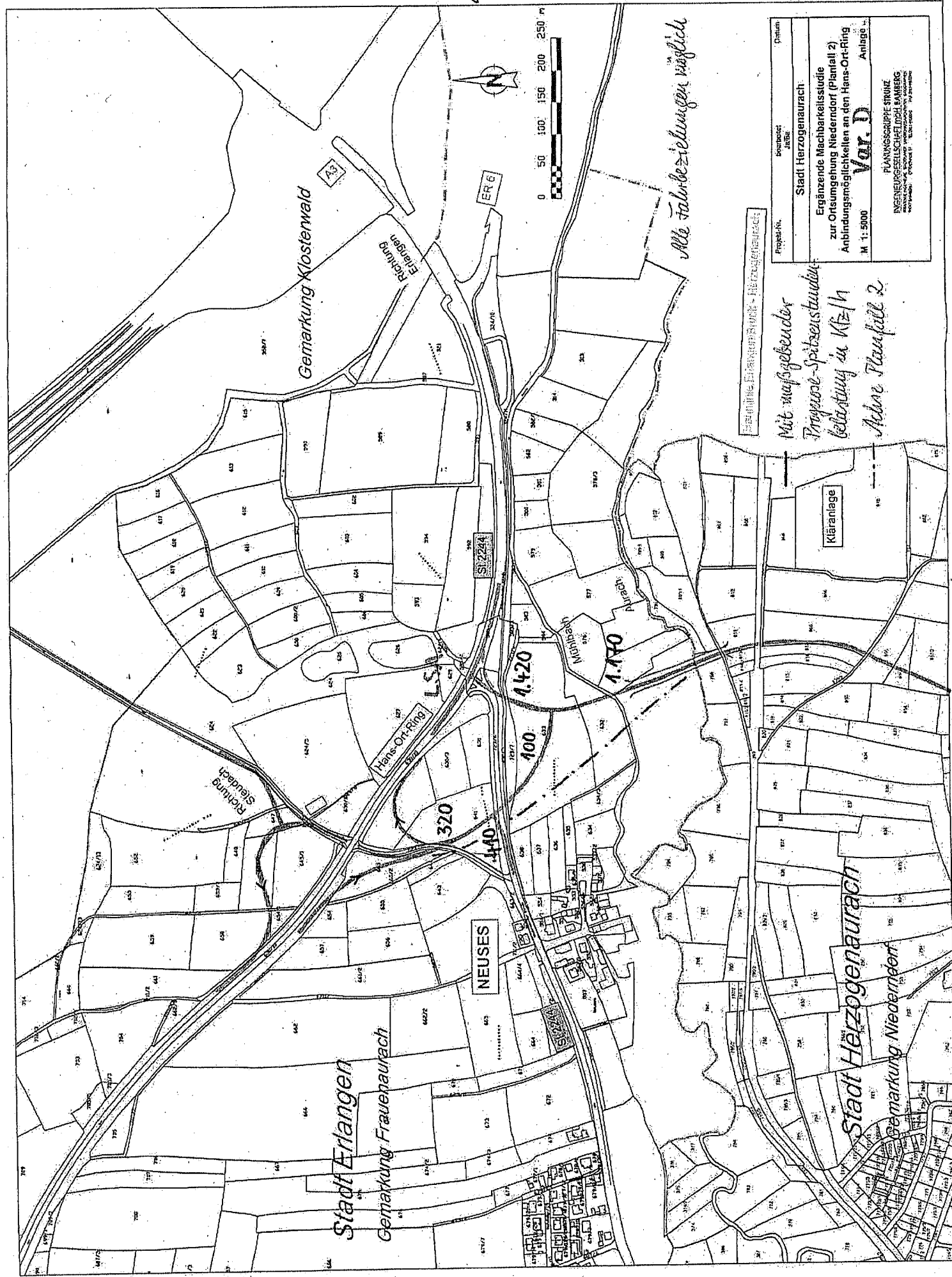
Müllbank

1:120

Stadt Herzogenaurach

Gemarkung Niedermereit

Kläranlage

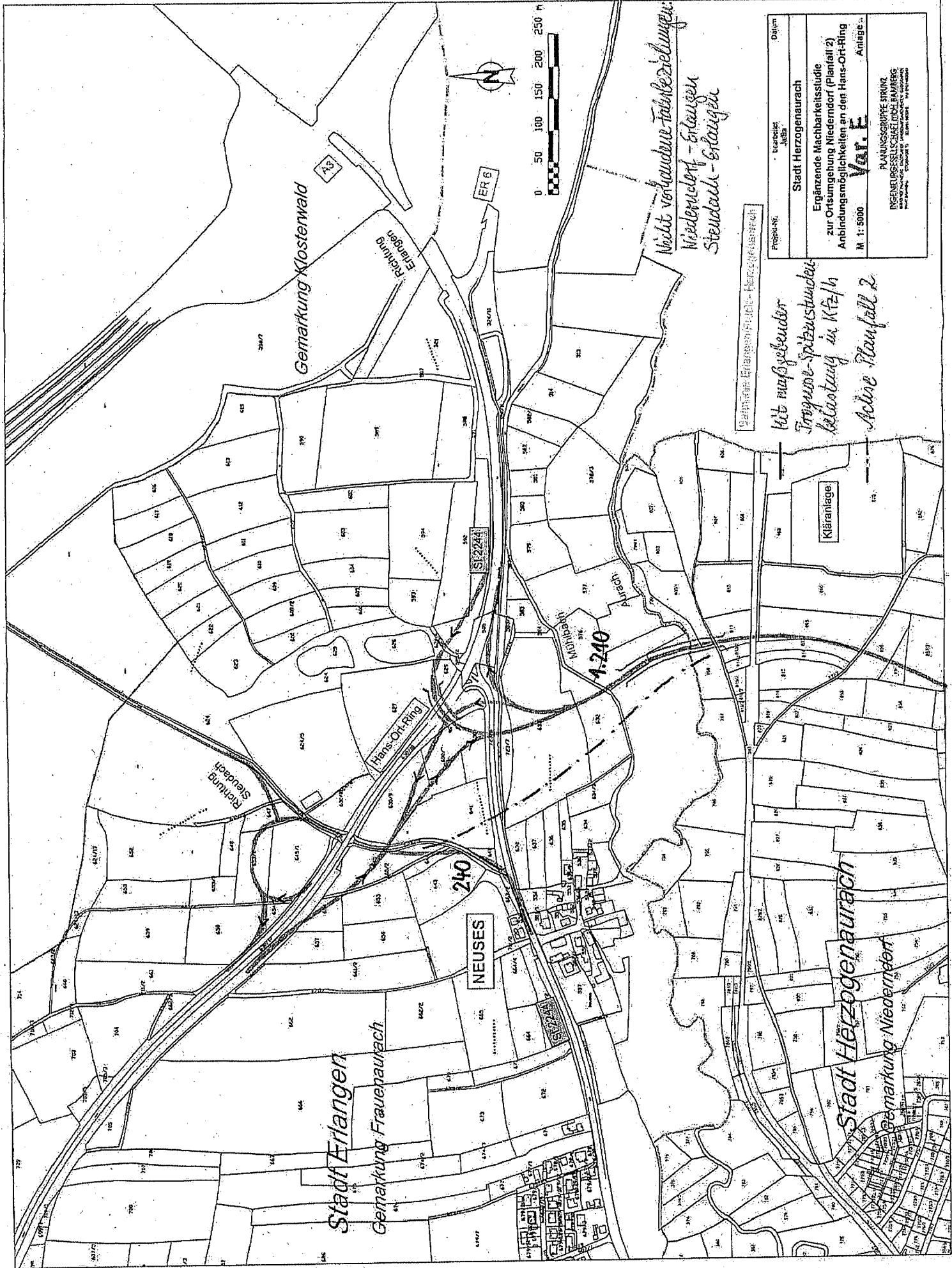


Alle Farbbezeichnungen möglich

BEZUGSFLÄCHE: HERZOGENAUERACH

*Mit maßgebender
Propose-Spitzerstudie
betätigung in Klz-1
Abwr. Planfall 2*

Projekt-Nr.	Bearbeitet Jahre	Datum
Stadt Herzogenaurach: Ergänzende Machbarkeitsstudie zur Ortsumgehung Niedermörsch (Planfall 2) Anbindungsmöglichkeiten an den Hens-Or-Ring M 1:5000 Var. D Anlage 2		
PLANUNGSGRUPPE STRUNZ INGENIEURGESELLSCHAFT DR.-ING. DIPL.-ING. VORWÄHLERSTR. 10 91054 ERLANGEN		



Projekt-Nr.	Gezeichnet	Datum
	Julien	
Stadt Herzogenaurach		
Ergänzende Machbarkeitsstudie		
zur Ortsumgebung Niedermöb (Planfall 2)		
Anbindungsmöglichkeiten an den Hans-Ort-Ring		
M 1:5000	Var.F	Anlage-
PLANNINGGRUPPE STRUK		
INGENIEURGESSELLSCHAFT FÜR BAUWESE		
Königsplatz 10 · 91054 Erlangen · Tel. 09131 201-10		

Gemarkung Klosterwald - Frauenaurach - Herzogenaurach

*Mit maßgebender
Frageur-Spitzenstudie
Bedeutung in Kfz/h
Anlage Planfall 2*

*Nicht vorhandene Fabrikabteilungen:
Niedermöb - Erlangen
Stendach - Erlangen*

NEUSES

A-240

Stadt Herzogenaurach

Gemarkung Niedermöb

Stadt Erlangen

Gemarkung Frauenaurach

Gemarkung Klosterwald

Kläranlage

Richard Erlangen

Richard Stendach


Hans-Ort-Ring

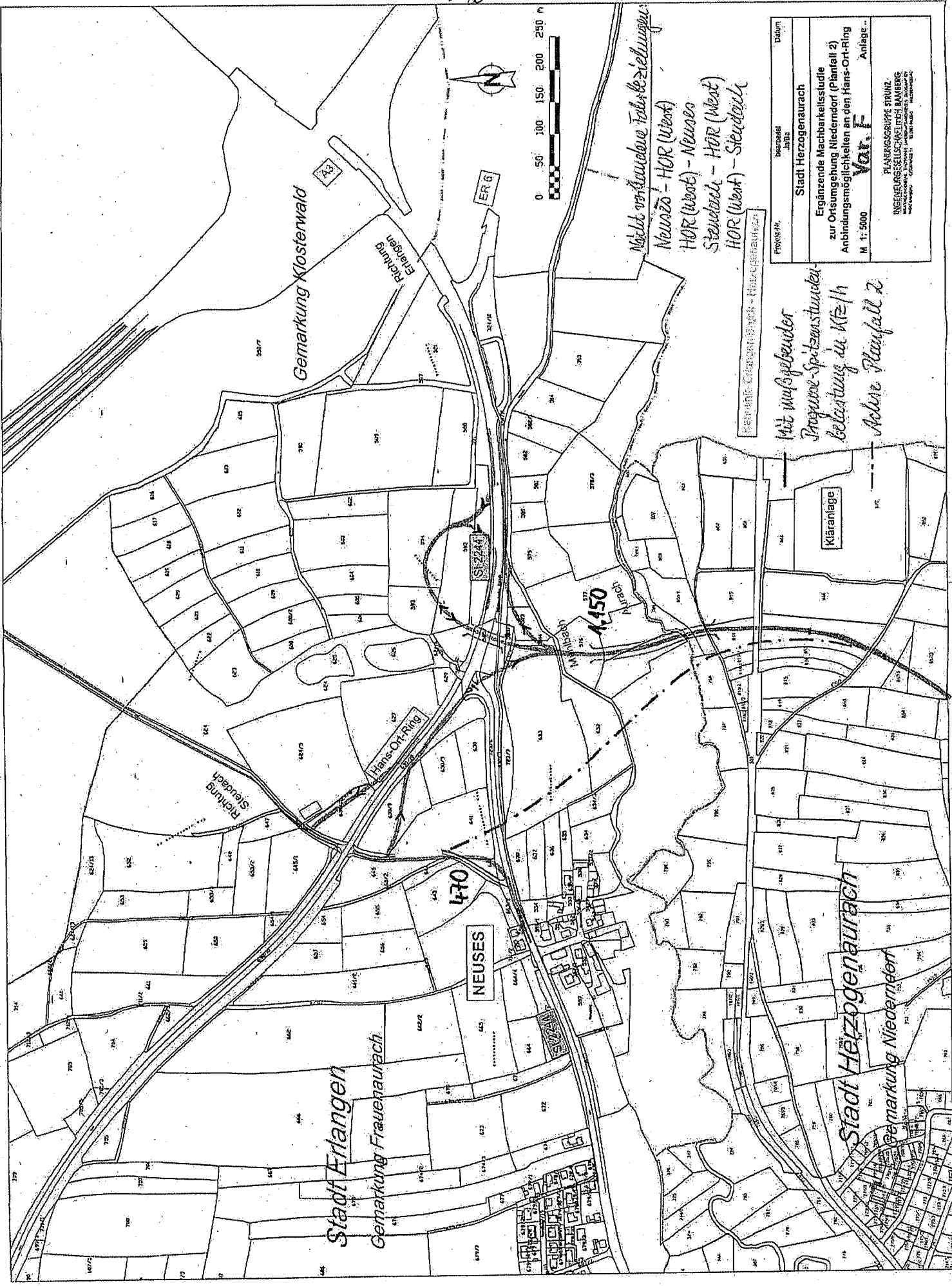
LUBENF

240

SI 224

ER 6





Nachst vorhandene Flächenbezeichnungen:
 Neuses - HOR (West)
 HOR (West) - Neuses
 Stenbach - HOR (West)
 HOR (West) - Stenbach

Projekt-Nr.	10
Bezeichnung	Stadtl. Herzogenaurach
Datum	
Ergänzende Machbarkeitsstudie zur Ortsumgehungs Niedermörsen (Planfall 2) Anbindungsmöglichkeiten an den Hans-Ort-Ring	
M 1:5000	Var. F
Anlage...	
PLANINGSGRUPPE STRUBIG INGENIEURGESSELLSCHAFT FÜR BAUWERKE 91054 ERLANGEN, TEL. 0910 800-1000	

*Mit aufgebender
 Prognose-Spitzenstunden-
 belastung in KE-1/h
 Absolute Planfall 2*

Bestand: Ortsplan 1:5000 - Herzogenaurach

Kläranlage

470

NEUSES

4150

Stadt Herzogenaurach

Gemarkung Niedermörsen

Stadt Erlangen

Gemarkung Frauenaurach



Gemarkung Klosterwald

Richtung Erlangen

Richtung Stenbach

AM 1:5000

ERG



Auszug aus den zusammengeführten Flächennutzungsplänen der Stadt Erlangen und der Stadt Herzogenaurach. Auf Herzogenauracher Seite sind die Umgehungsstrassen als schwarz gepunktete schmale Linie eingezeichnet, auf Erlanger Seite die Zuführung zur St. 2244 als orange Linie mit grünen Rändern.

