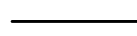


Asphalt - schwarz




Gehwegplatten



Bordstein - hoch



Asphalt - hellgrau



Gehwegplatten - gelb/ orange (Aufmerksamkeitsfeld)



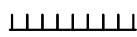
Bordstein - abgesenkt 0cm zzgl. Blindenleitelement



Wiese/ Böschung




Grundstückszufahrt



Fahrbahnmarkierung

Stadt Erlangen



Amt für Stadtentwicklung und Stadtplanung

Abteilung Verkehrsplanung

Neubau Weinstraße bei DB-Brücke

Abschnitt: unterhalb und östlich DB-Brücke

Bearbeitung: gez. Kießling

SG.-Leitung: gez. Laubensdörfer

Maßstab: 1:500

Abt.-Leitung: gez. Korda

erstellt am: 24.07.2012

Amtsleitung: gez. Will.-Hohmann