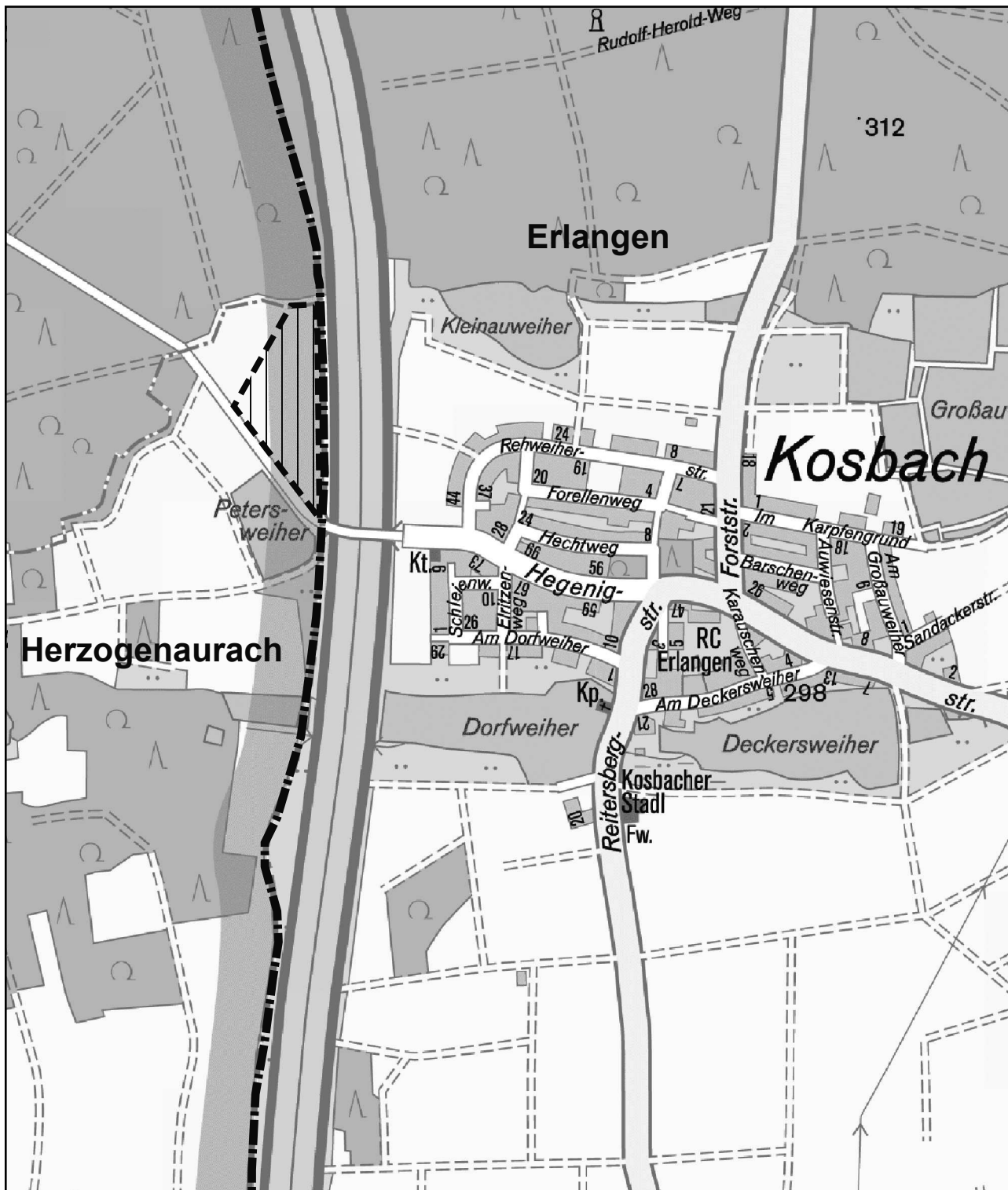




Stadt Herzogenaurach


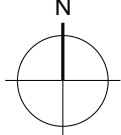
Bebauungsplan Nr. 62 - Sondergebiet Photovoltaik - Am Petersweiher

- Lageplan



Zeichenerklärung - Auszug -

-  Stadtgrenze Erlangen/Herzogenaurach
-  Sondergebiet - Photovoltaik

| | |
|--|--|
| <p>Stadt Erlangen Amt für Stadtentwicklung und Stadtplanung</p> |   M. 1:10000 |
| 611.1 / Baudler / Molea | Erlangen, den 23.04.2012 |