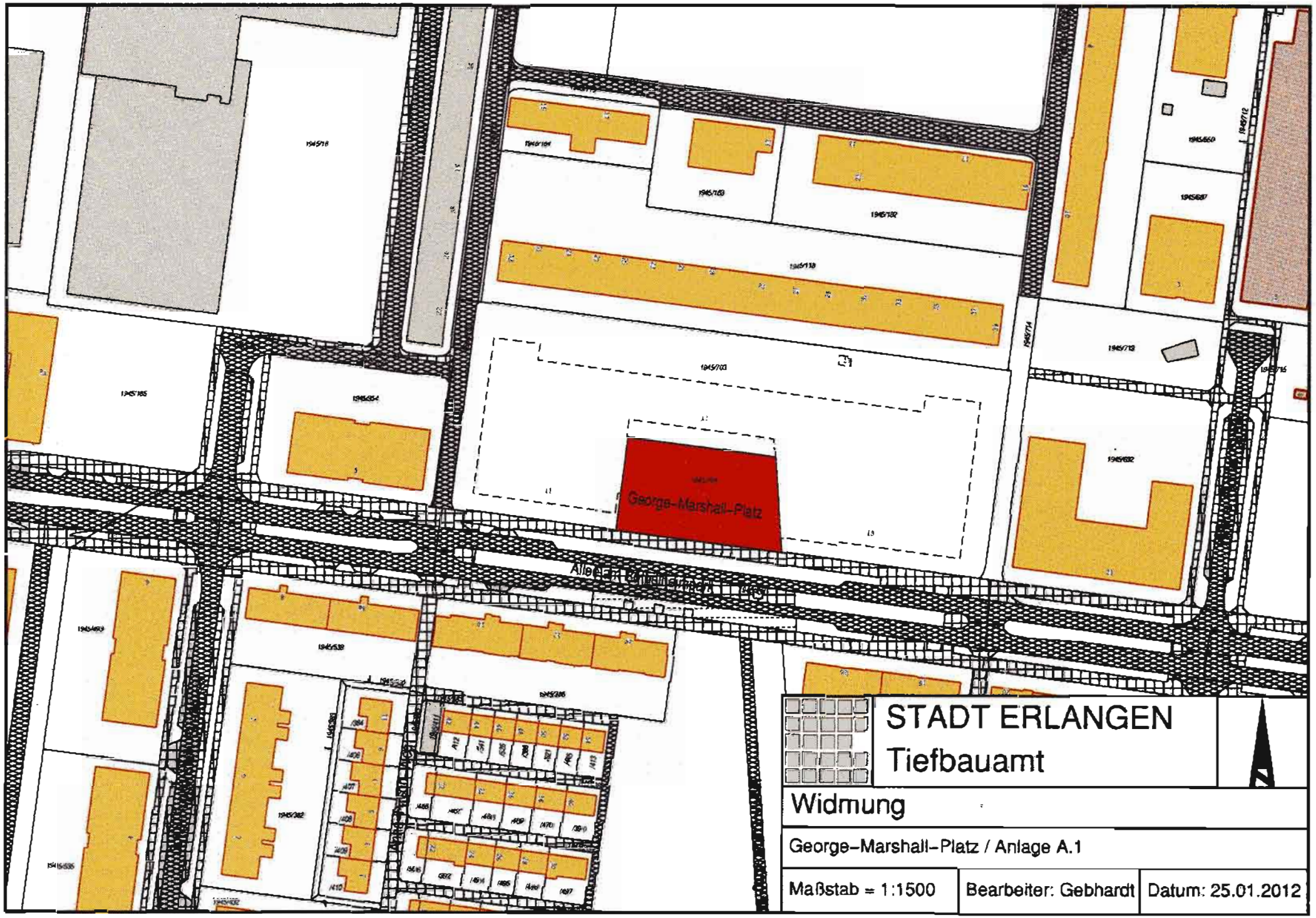

STADT ERLANGEN
Tiefbauamt

Widmung

George-Marshall-Platz / Anlage A.1

Maßstab = 1:1500	Bearbeiter: Gebhardt	Datum: 25.01.2012

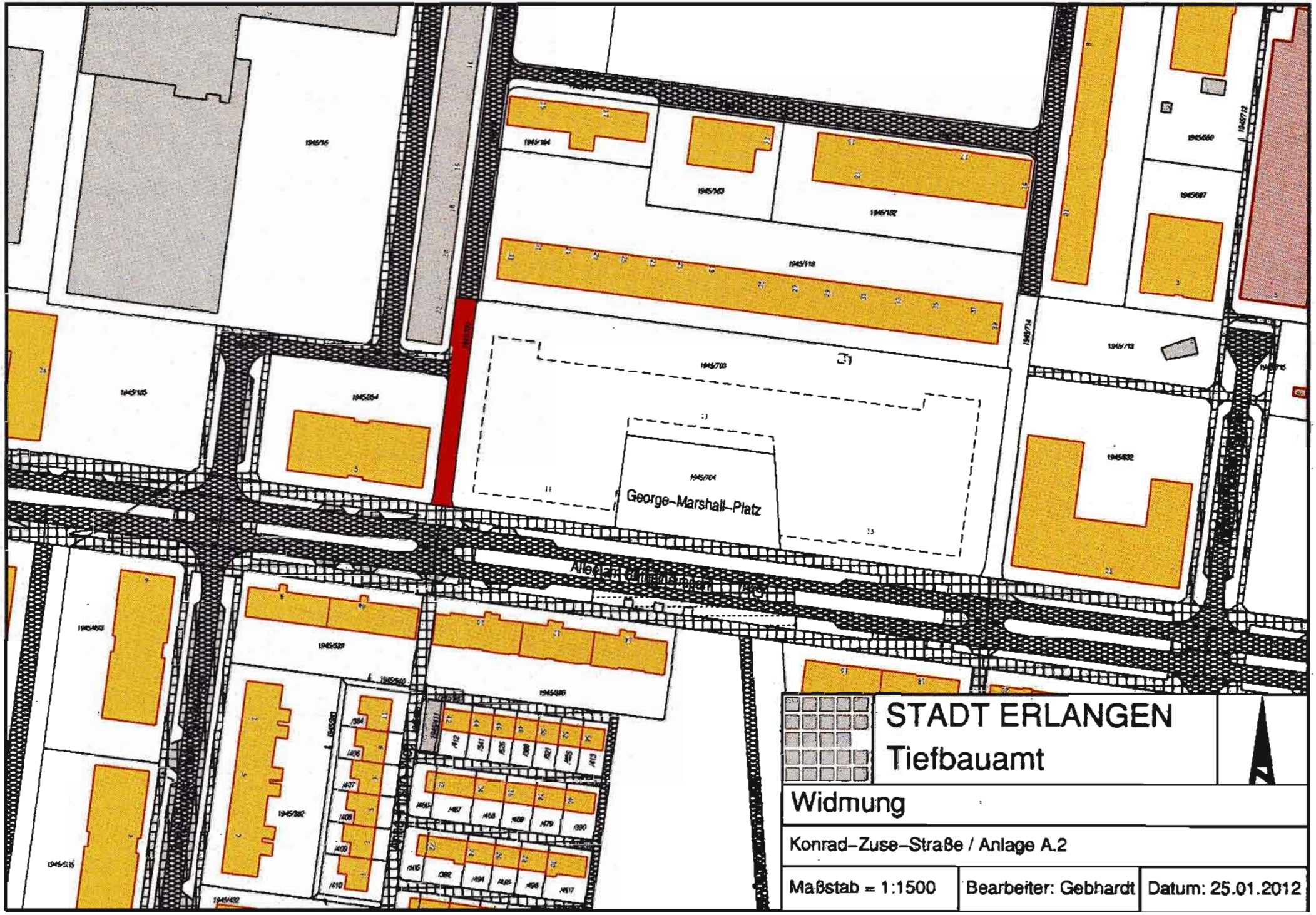
George-Marshall-Platz
1945/704
1945/703
1945/118
1945/164
1945/163
1945/162
1945/105
1945/854
1945/832
1945/713
1945/714
1945/712
1945/687
1945/550
1945/493
1945/520
1945/382
1945/516
1945/432
STADT ERLANGEN
Tiefbauamt
Widmung
Konrad-Zuse-Straße / Anlage A.2
Maßstab = 1:1500
Bearbeiter: Gebhardt
Datum: 25.01.2012

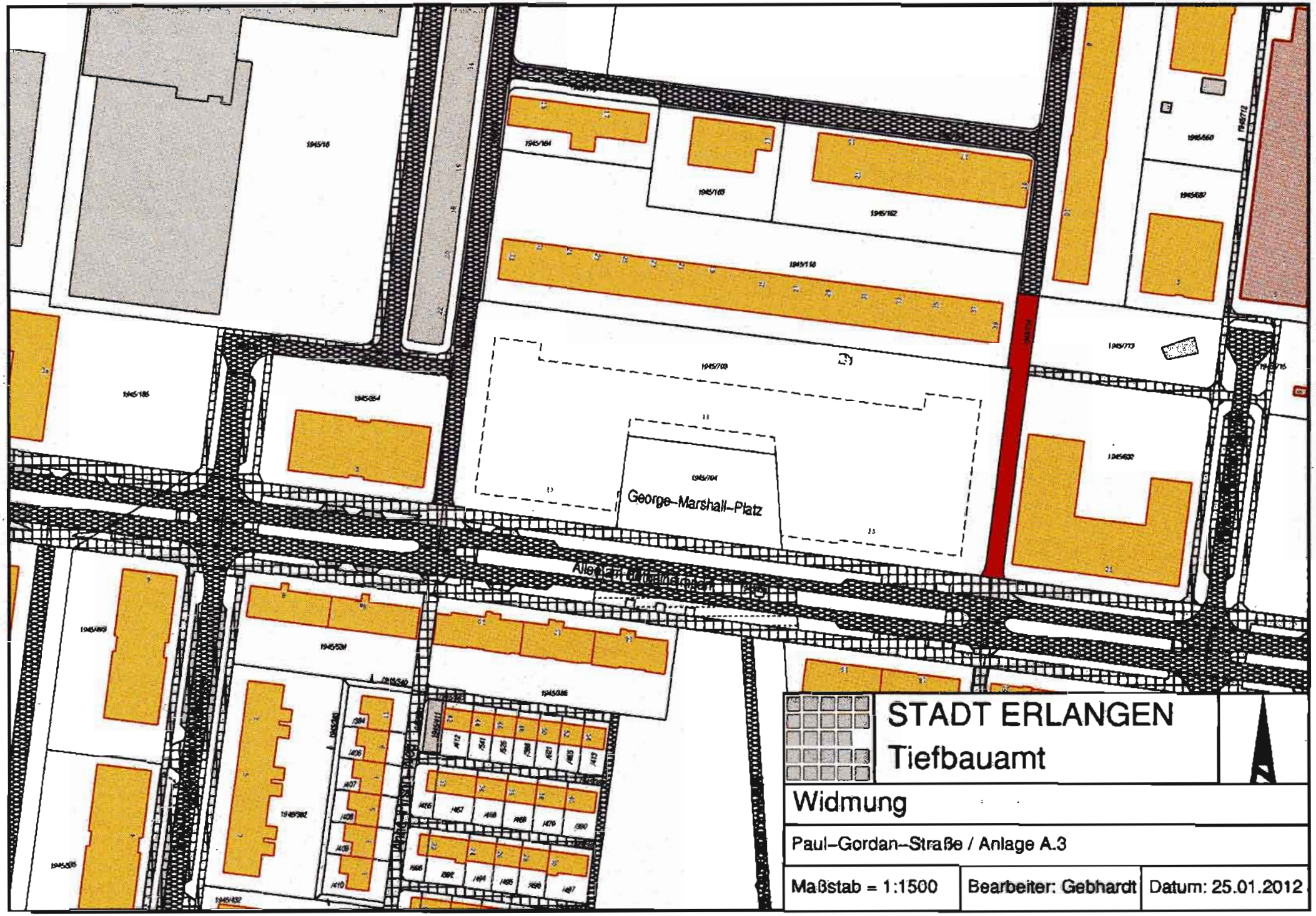

STADT ERLANGEN
Tiefbauamt

Widmung

Paul-Gordan-Straße / Anlage A.3

Maßstab = 1:1500	Bearbeiter: Gebhardt	Datum: 25.01.2012

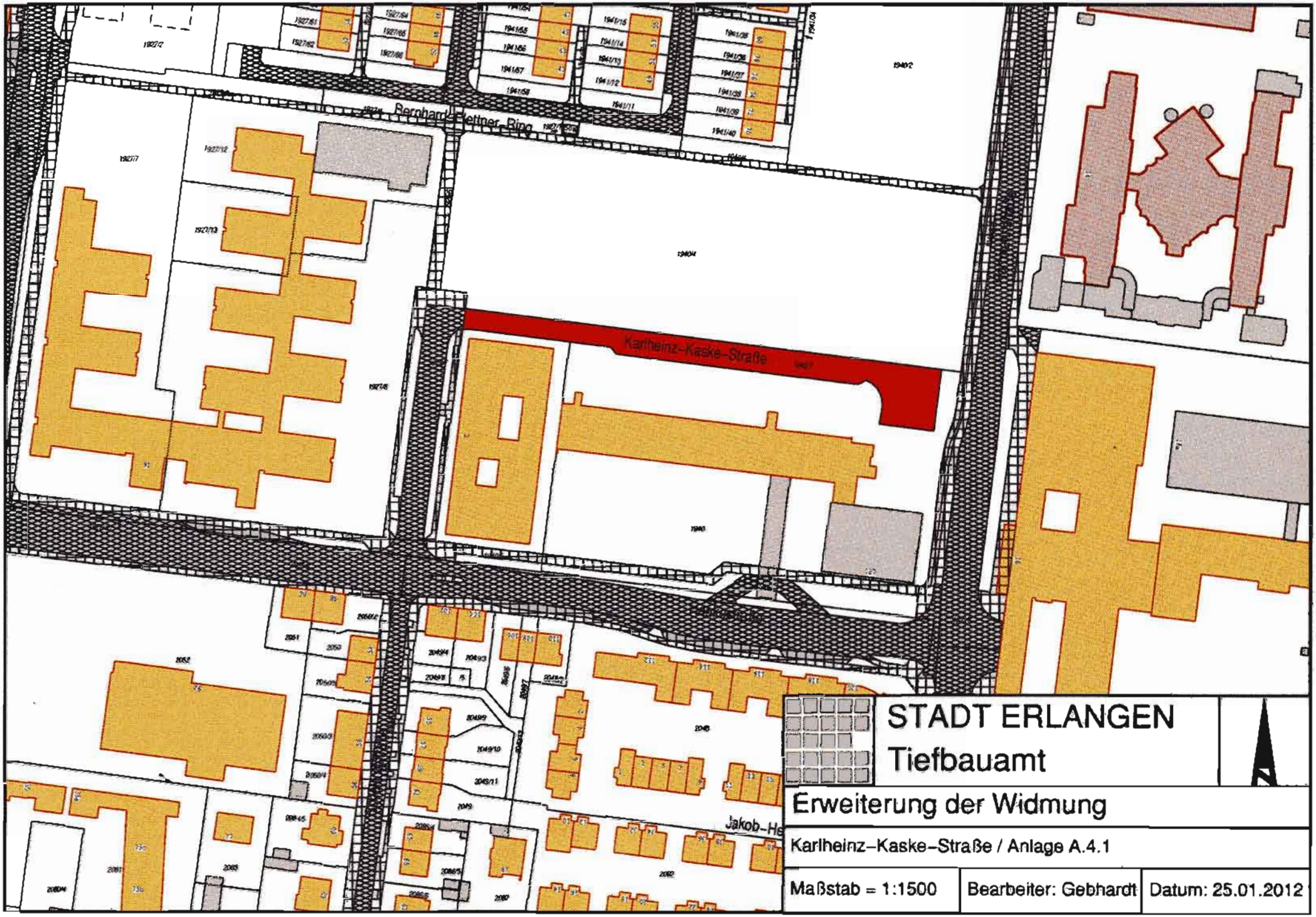

STADT ERLANGEN
Tiefbauamt

Erweiterung der Widmung

Karlheinz-Kaske-Straße / Anlage A.4.1

Maßstab = 1:1500	Bearbeiter: Gebhardt	Datum: 25.01.2012

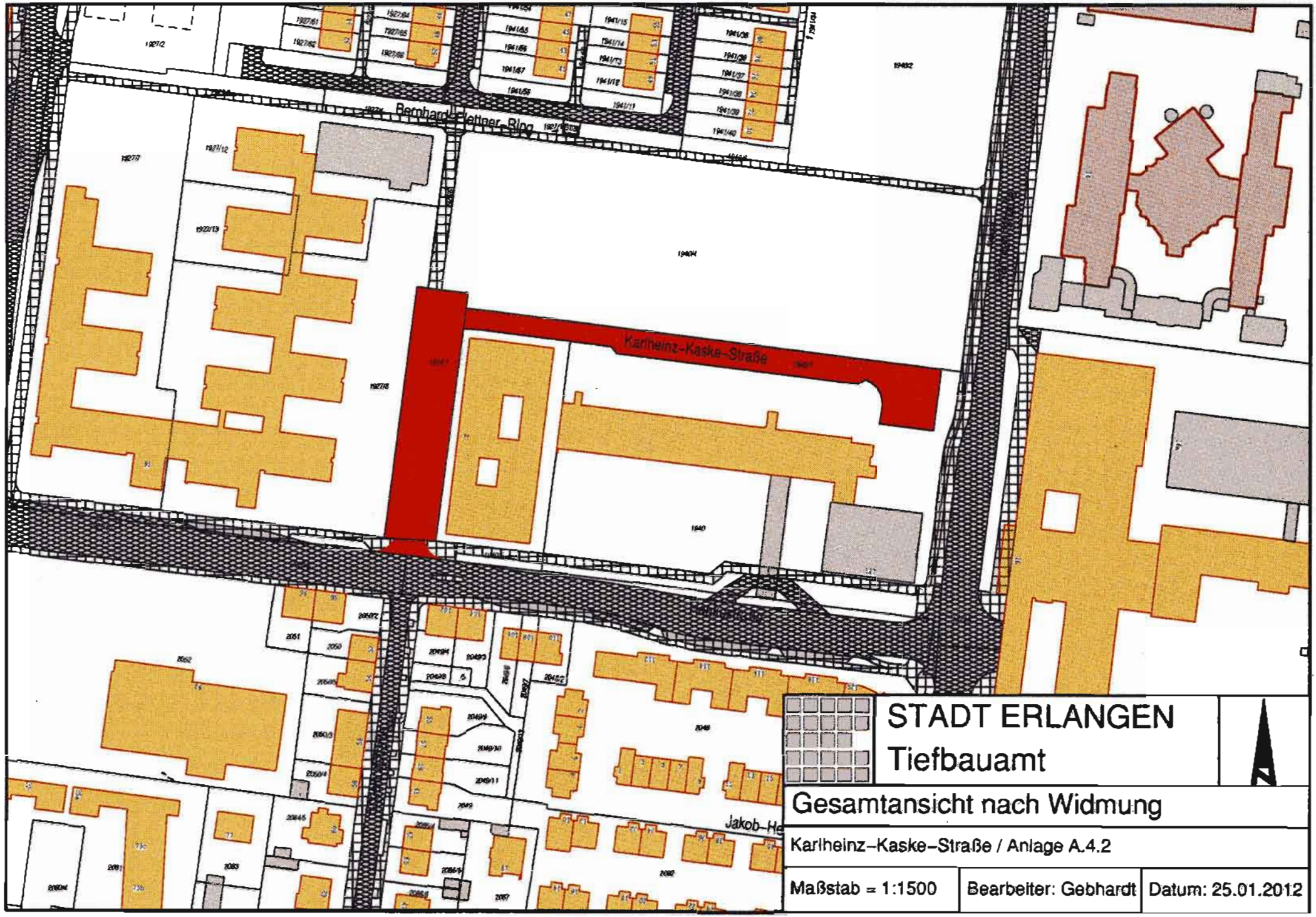

STADT ERLANGEN
Tiefbauamt

Gesamtansicht nach Widmung

Karlheinz-Kaske-Straße / Anlage A.4.2

Maßstab = 1:1500	Bearbeiter: Gebhardt	Datum: 25.01.2012

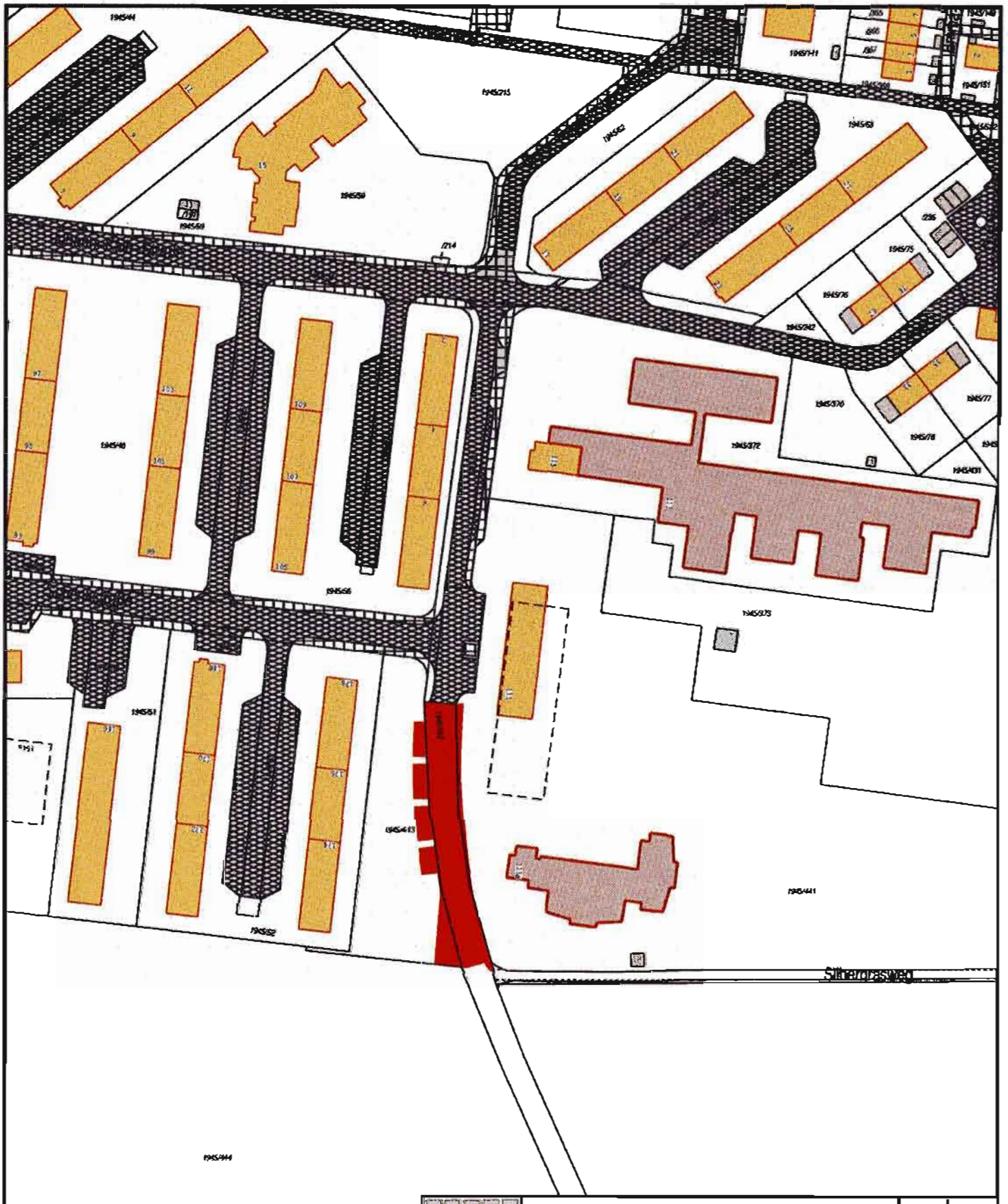

STADT ERLANGEN
Tiefbauamt

Erweiterung der Widmung

südl. Schenkstraße – Anlage A.5.1

Maßstab = 1:1500	Bearbeiter: Gebhardt	Datum: 25.01.2012

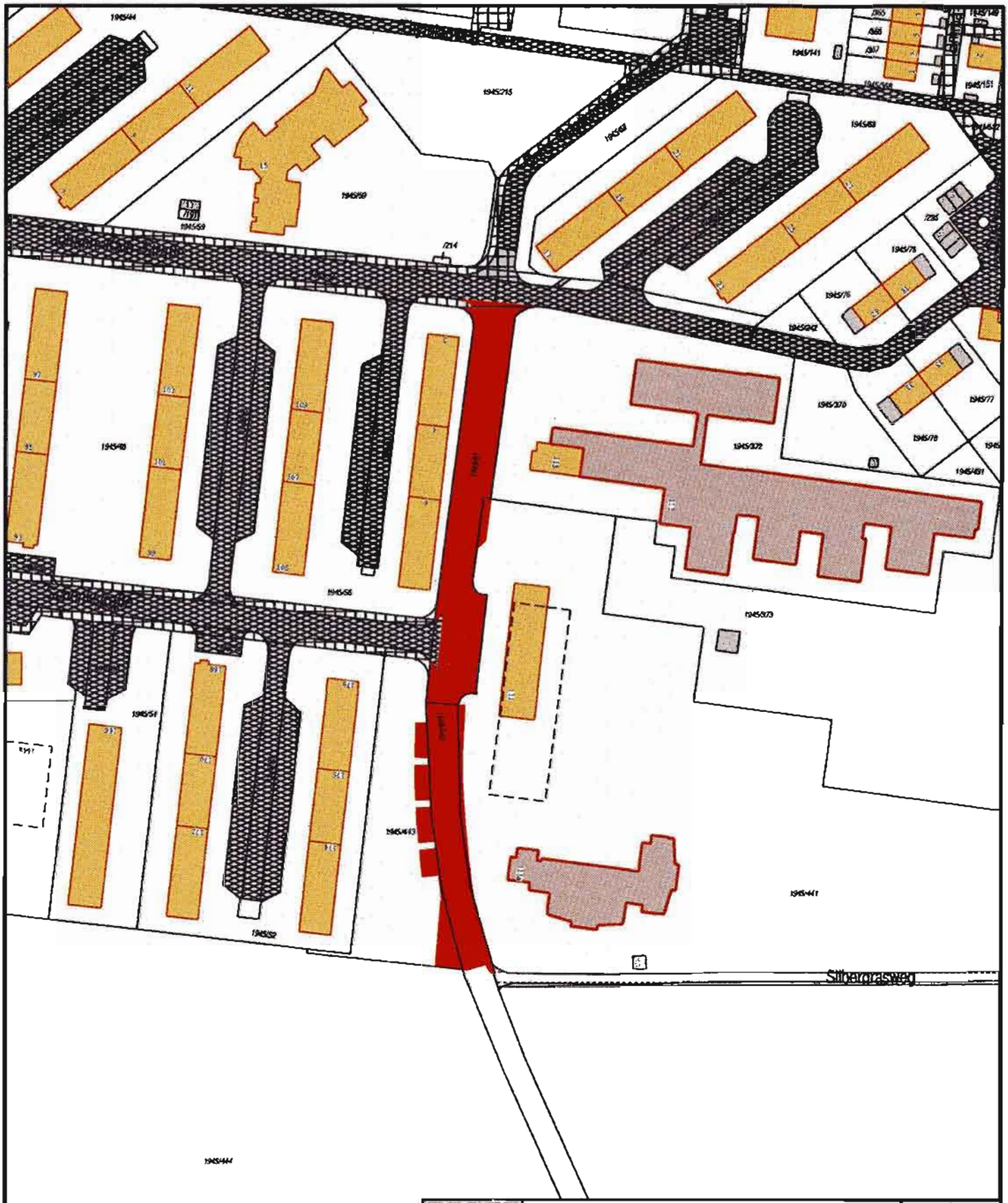

STADT ERLANGEN

Tiefbauamt

Gesamtansicht nach Widmung

südl. Schenkstraße – Anlage A.5.2

Maßstab = 1:1500	Bearbeiter: Gebhardt	Datum: 25.01.2012

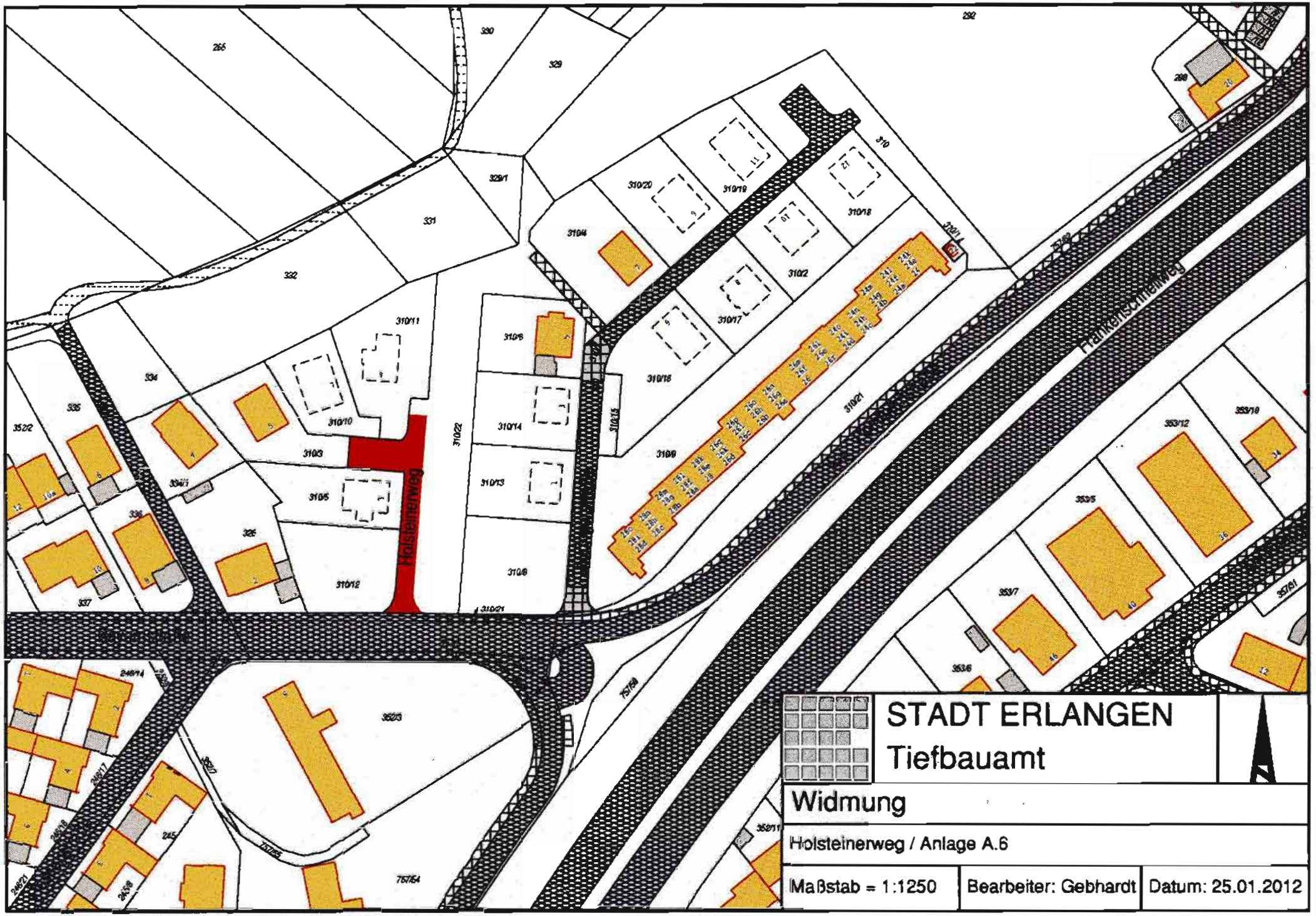
Holsteinerweg
Frankenschnellweg
Bayernstraße
STADT ERLANGEN
Tiefbauamt
Widmung
Holsteinerweg / Anlage A.6
Maßstab = 1:1250
Bearbeiter: Gebhardt
Datum: 25.01.2012

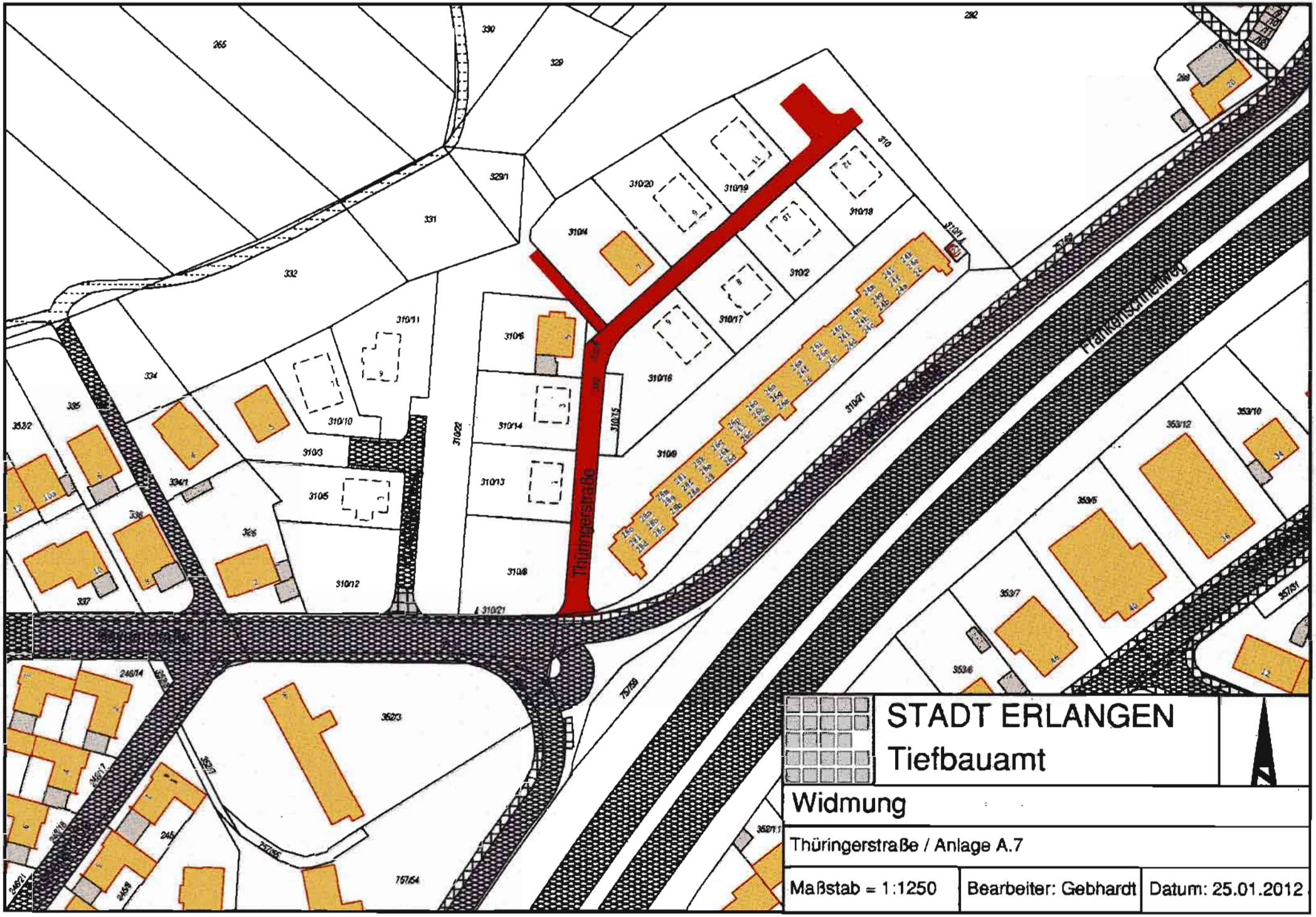
Thüringerstraße
Frankenschnellweg
Bayreuther Straße
STADT ERLANGEN
Tiefbauamt
Widmung
Thüringerstraße / Anlage A.7
Maßstab = 1:1250
Bearbeiter: Gebhardt
Datum: 25.01.2012

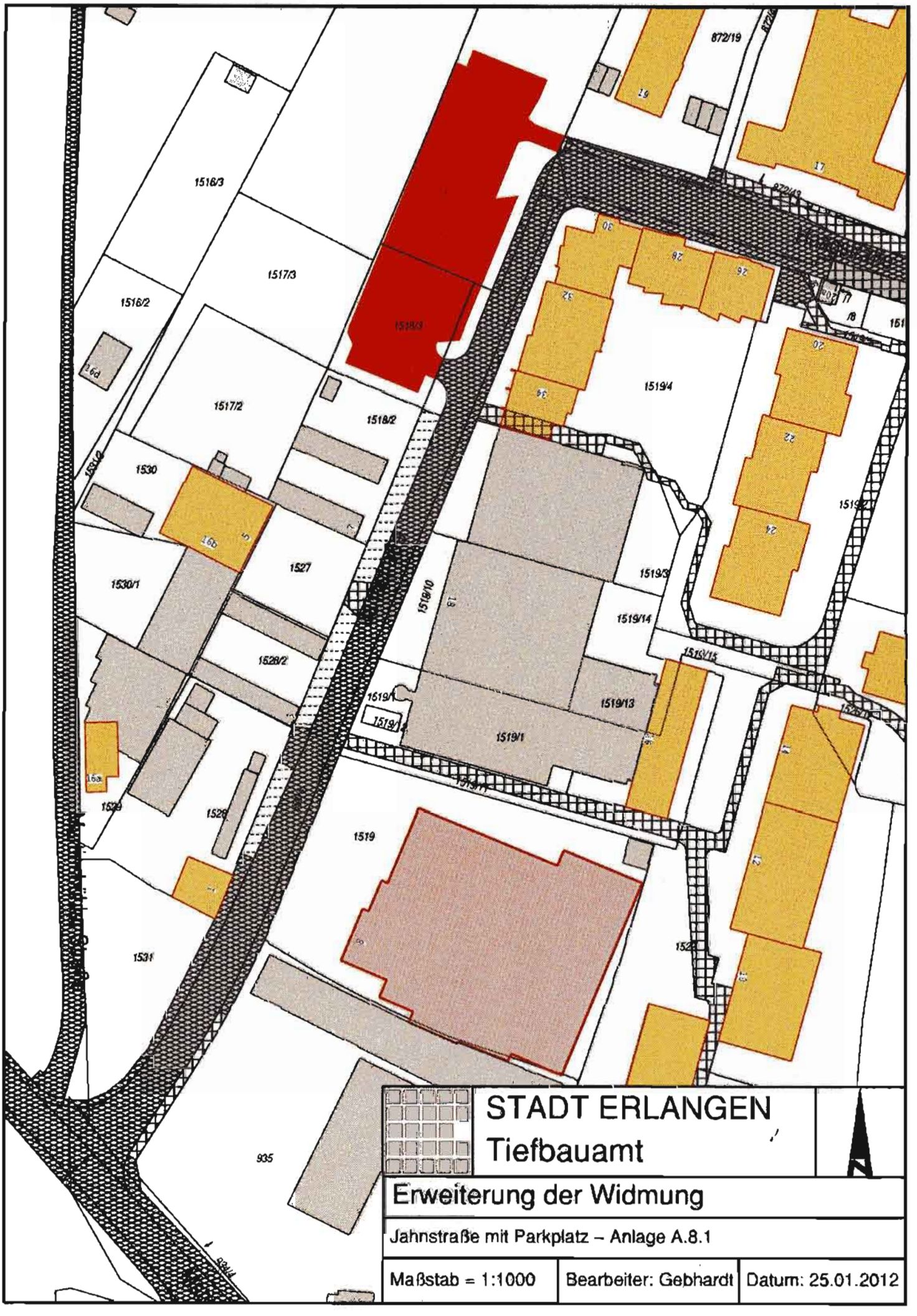
1516/3
1517/3
1516/2
1517/2
1518/2
1518/3
1530
1530/1
1527
1528/2
1529
1526
1531
1519
1519/1
1519/4
1519/3
1519/14
1519/15
1519/13
1519/10
1519/11
872/19
935
STADT ERLANGEN
Tiefbauamt
Erweiterung der Widmung
Jahnstraße mit Parkplatz – Anlage A.8.1
Maßstab = 1:1000
Bearbeiter: Gebhardt
Datum: 25.01.2012

STADT ERLANGEN
Tiefbauamt

Gesamtansicht nach Widmung

Jahnstraße mit Parkplatz – Anlage A.8.2

Maßstab = 1:1000	Bearbeiter: Gebhardt	Datum: 25.01.2012

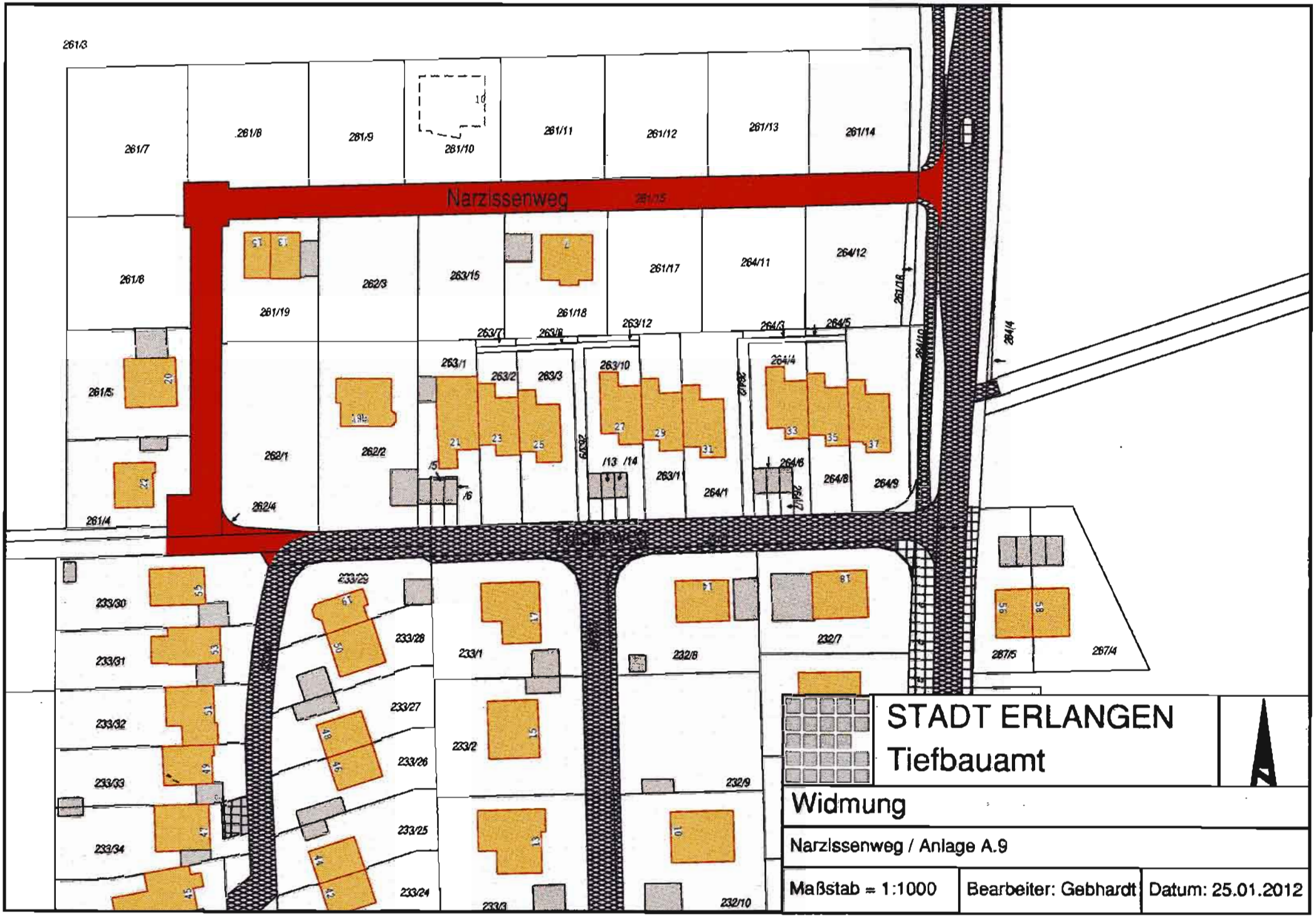
Narzissenweg
261/3
261/7
261/8
261/9
261/10
261/11
261/12
261/13
261/14
261/6
261/19
262/3
263/15
261/18
261/17
264/11
264/12
261/5
262/1
262/2
262/4
261/4
263/1
263/2
263/3
263/10
263/12
264/4
264/5
264/6
264/8
264/9
263/1
264/1
/13 /14
/5
/6
233/30
233/31
233/32
233/33
233/34
233/29
233/28
233/27
233/26
233/25
233/24
233/1
233/2
233/3
232/8
232/7
232/9
232/10
267/5
267/4
STADT ERLANGEN
Tiefbauamt
Widmung
Narzissenweg / Anlage A.9
Maßstab = 1:1000
Bearbeiter: Gebhardt
Datum: 25.01.2012

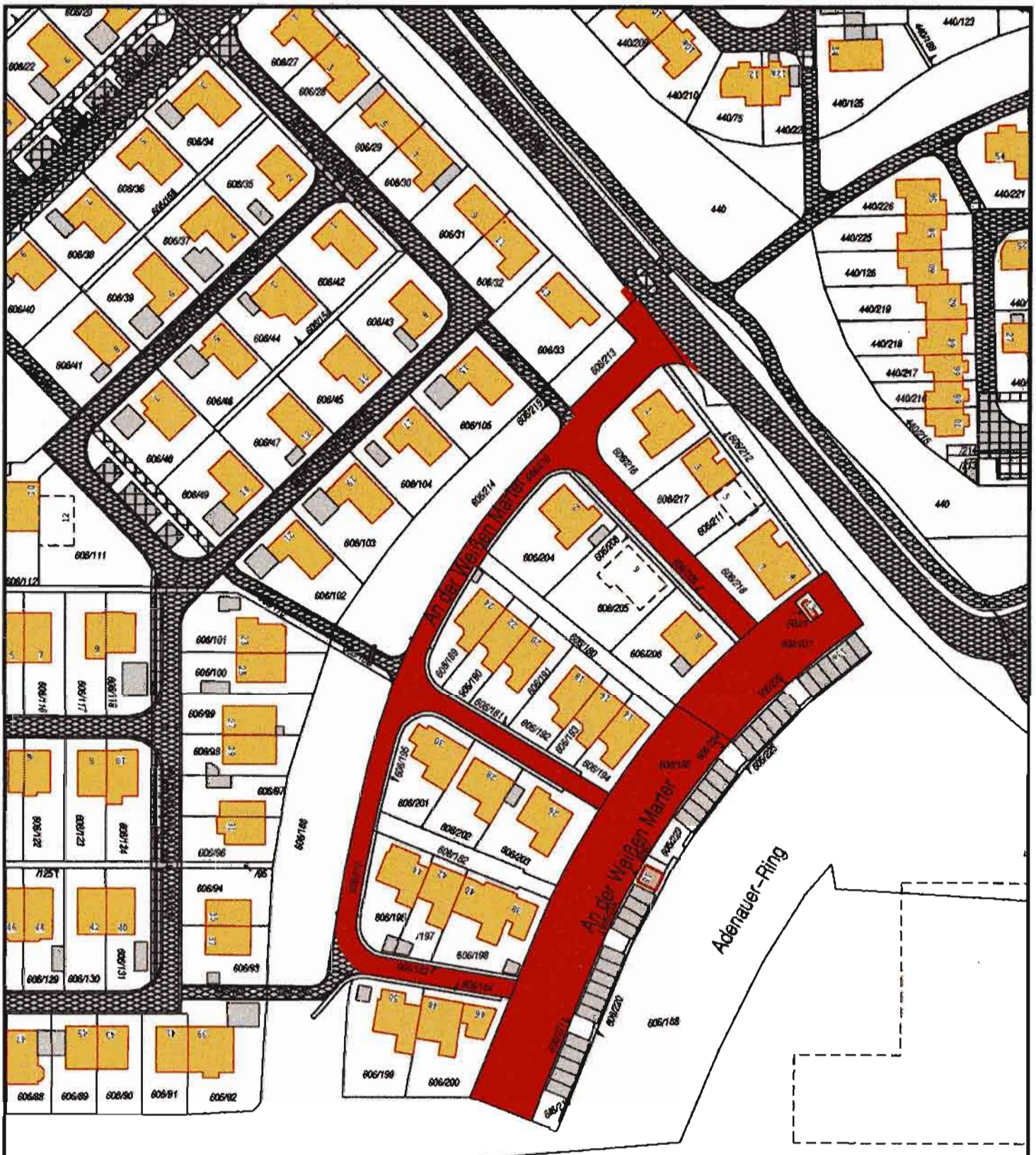

STADT ERLANGEN
Tiefbauamt

Widmung

An der Weißen Marter – Anlage A.10

Maßstab = 1:1250	Bearbeiter: Gebhardt	Datum: 25.01.2012

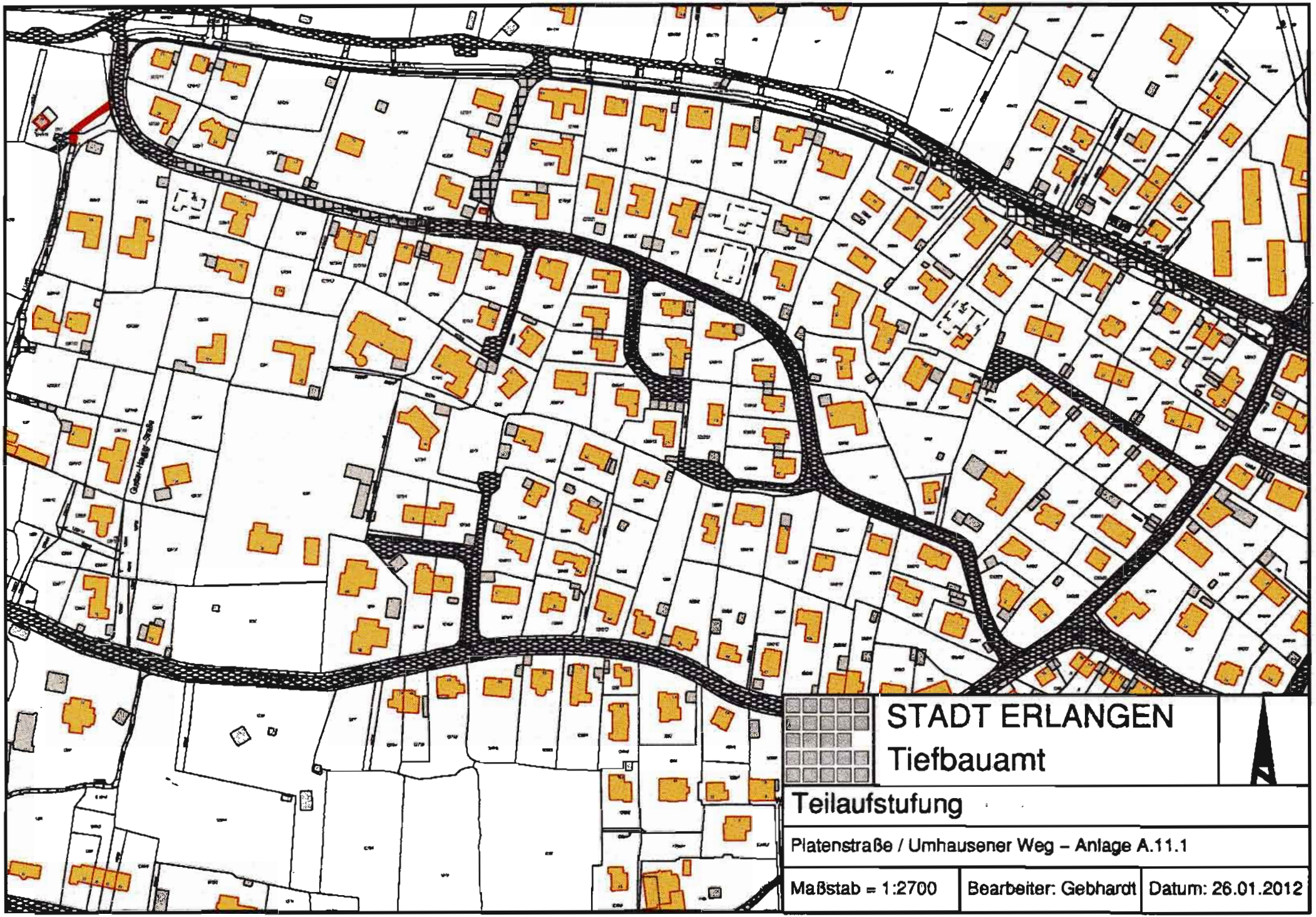

STADT ERLANGEN
Tiefbauamt

Teilaufstufung

Platenstraße / Umhausener Weg – Anlage A.11.1

Maßstab = 1:2700	Bearbeiter: Gebhardt	Datum: 26.01.2012

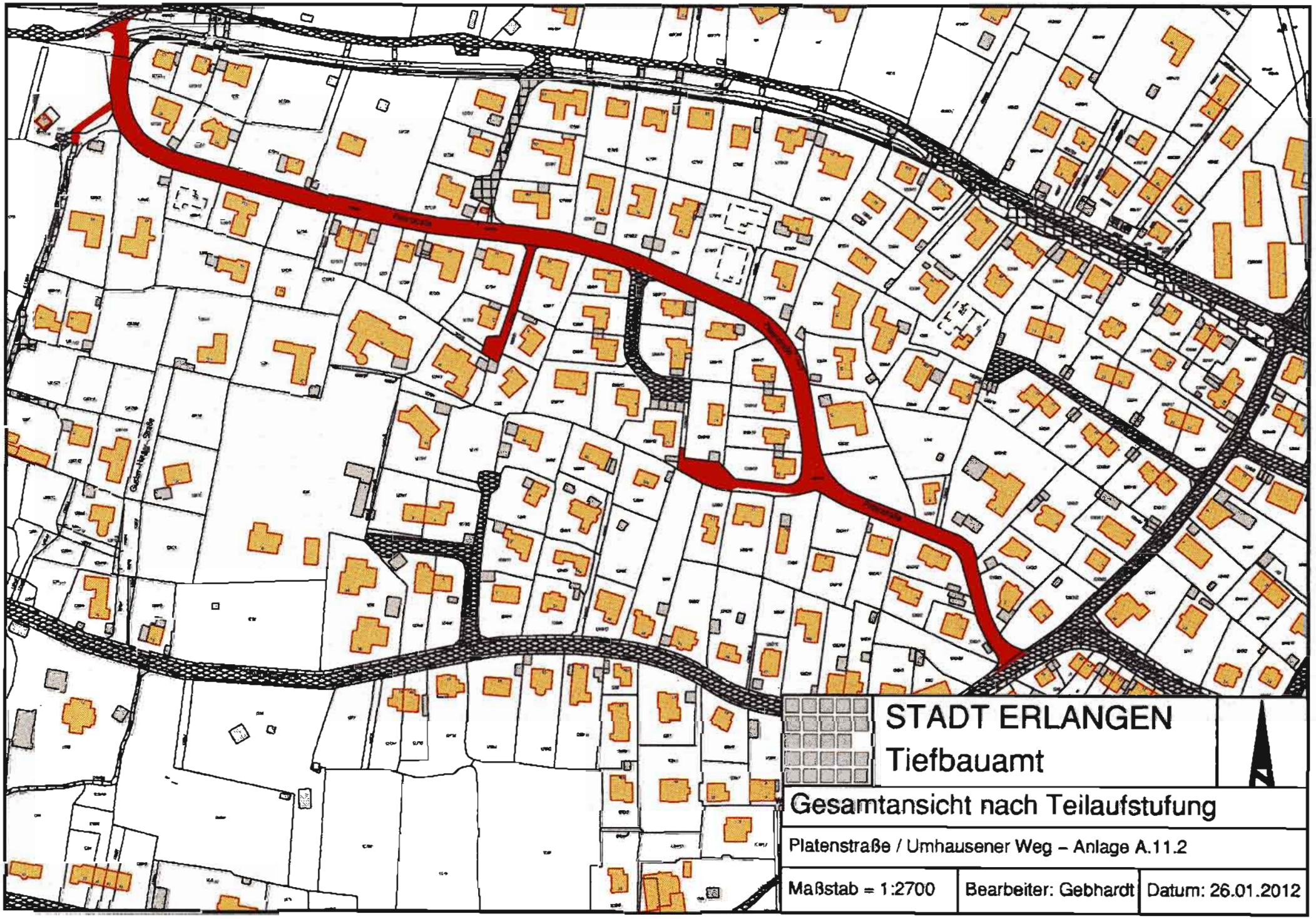

STADT ERLANGEN

Tiefbauamt

Gesamtansicht nach Teilaufstufung

Platenstraße / Umhausener Weg – Anlage A.11.2

Maßstab = 1:2700	Bearbeiter: Gebhardt	Datum: 26.01.2012

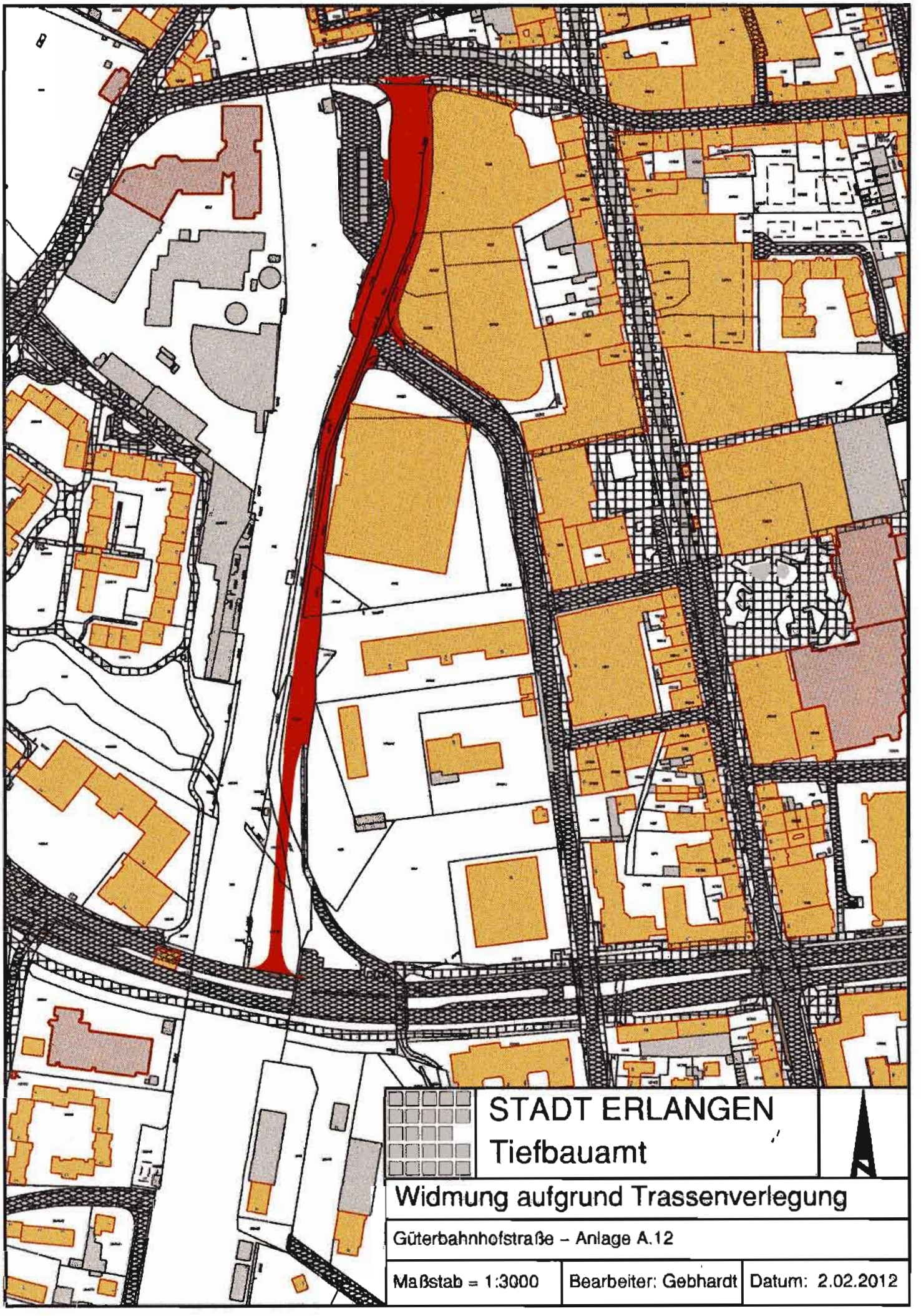

Widmung aufgrund Trassenverlegung

Güterbahnhofstraße – Anlage A.12

Maßstab = 1:3000	Bearbeiter: Gebhardt	Datum: 2.02.2012

STADT ERLANGEN
Tiefbauamt

Widmung

Geh- und Radwege in BP408 – Anlage B.1

Maßstab = 1:1250	Bearbeiter: Gebhardt	Datum: 25.01.2012

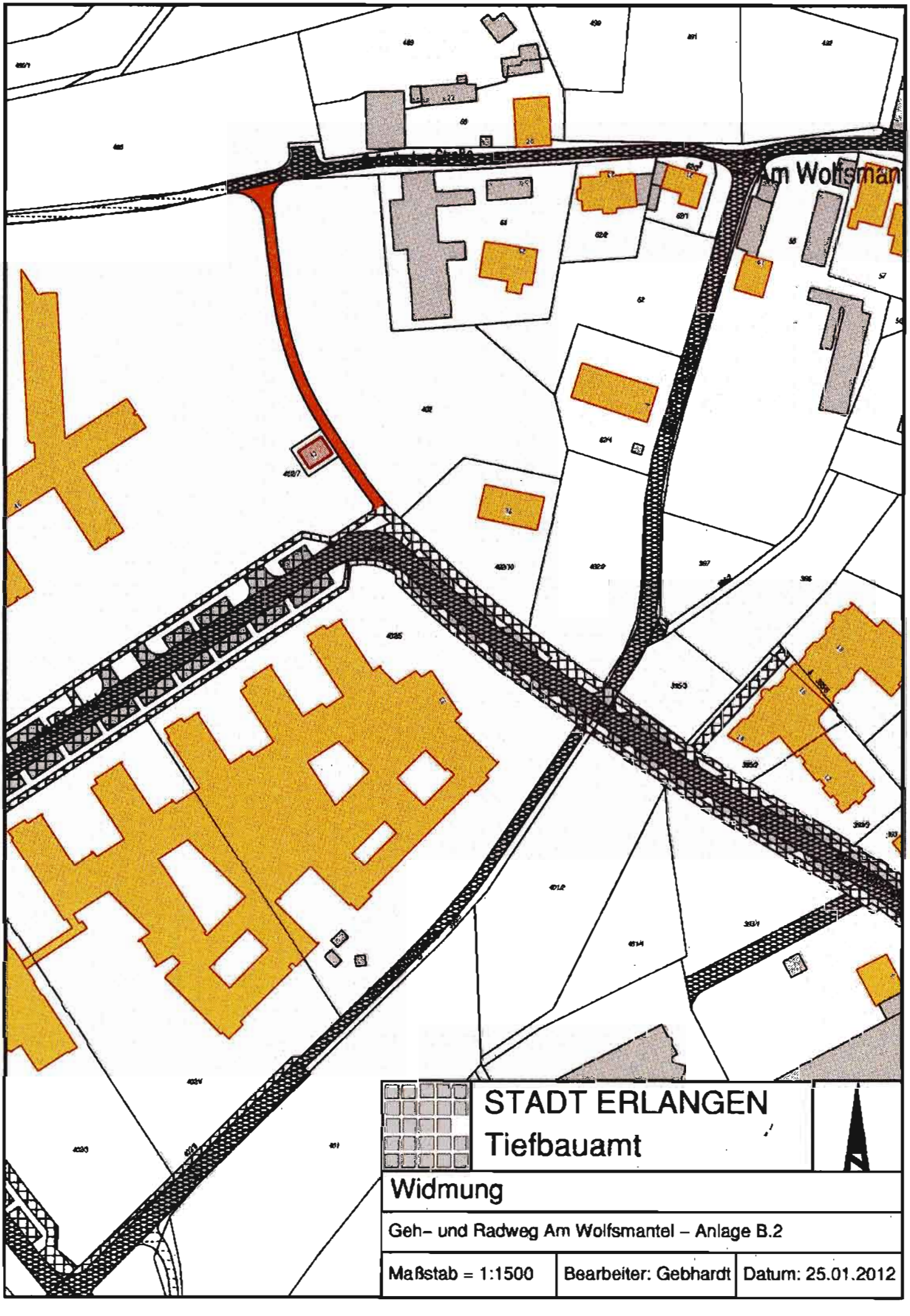
Am Wolfsman
STADT ERLANGEN
Tiefbauamt
Widmung
Geh- und Radweg Am Wolfsmantel – Anlage B.2
Maßstab = 1:1500
Bearbeiter: Gebhardt
Datum: 25.01.2012

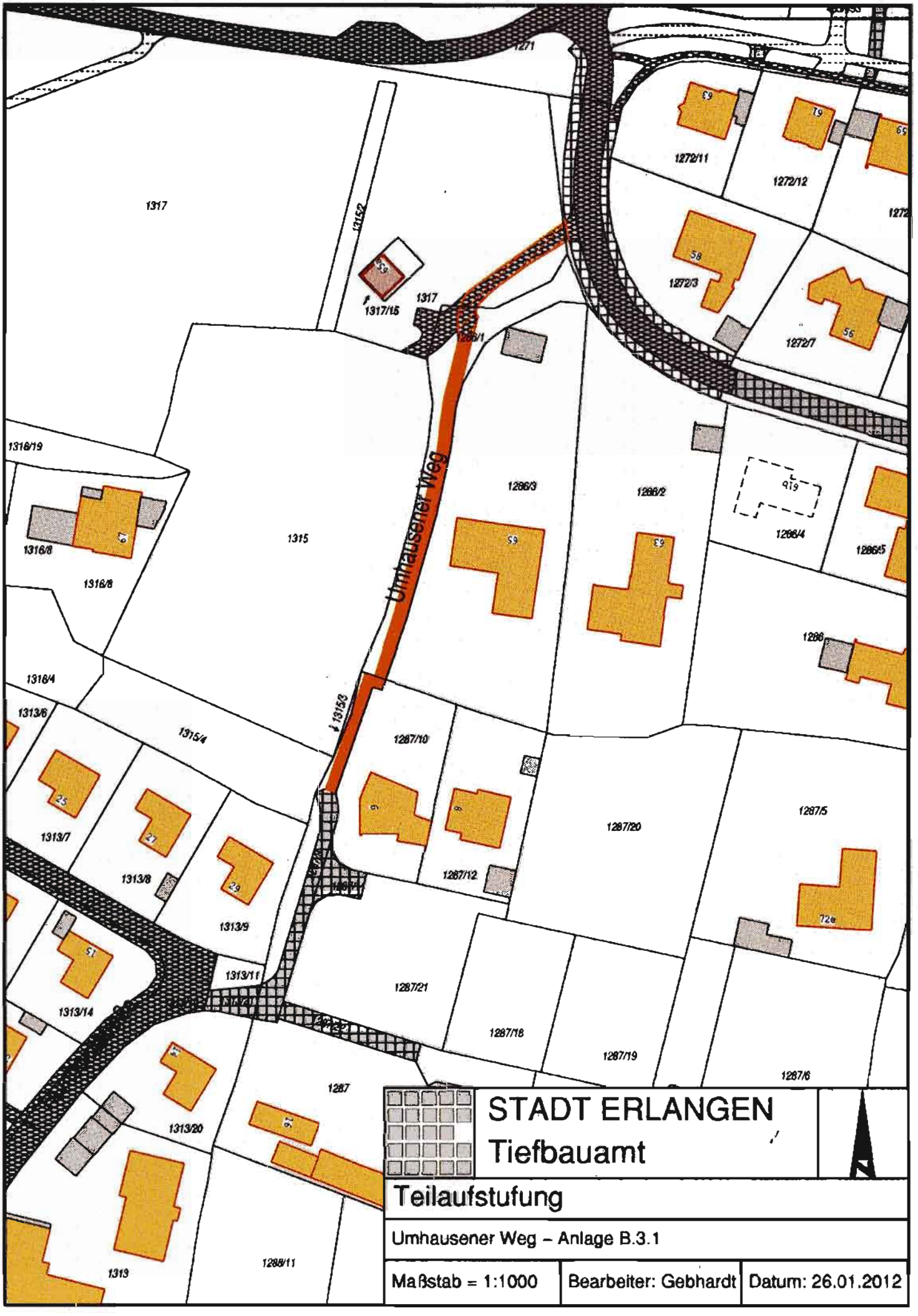
Umhausener Weg
1317
1315/2
1317/15
1317
1271
1272/11
1272/12
1272/3
1272/7
1316/19
1316/8
1316/8
1315
1316/4
1313/6
1315/4
1315/3
1286/3
1286/2
1286/4
1286/5
1286
1287/10
1287/20
1287/5
1287/12
1287/21
1287/18
1287/19
1287/6
1313/7
1313/8
1313/9
1313/11
1313/14
1313/20
1287
1288/11
1313
STADT ERLANGEN
Tiefbauamt
Teilaufstufung
Umhausener Weg – Anlage B.3.1
Maßstab = 1:1000
Bearbeiter: Gebhardt
Datum: 26.01.2012

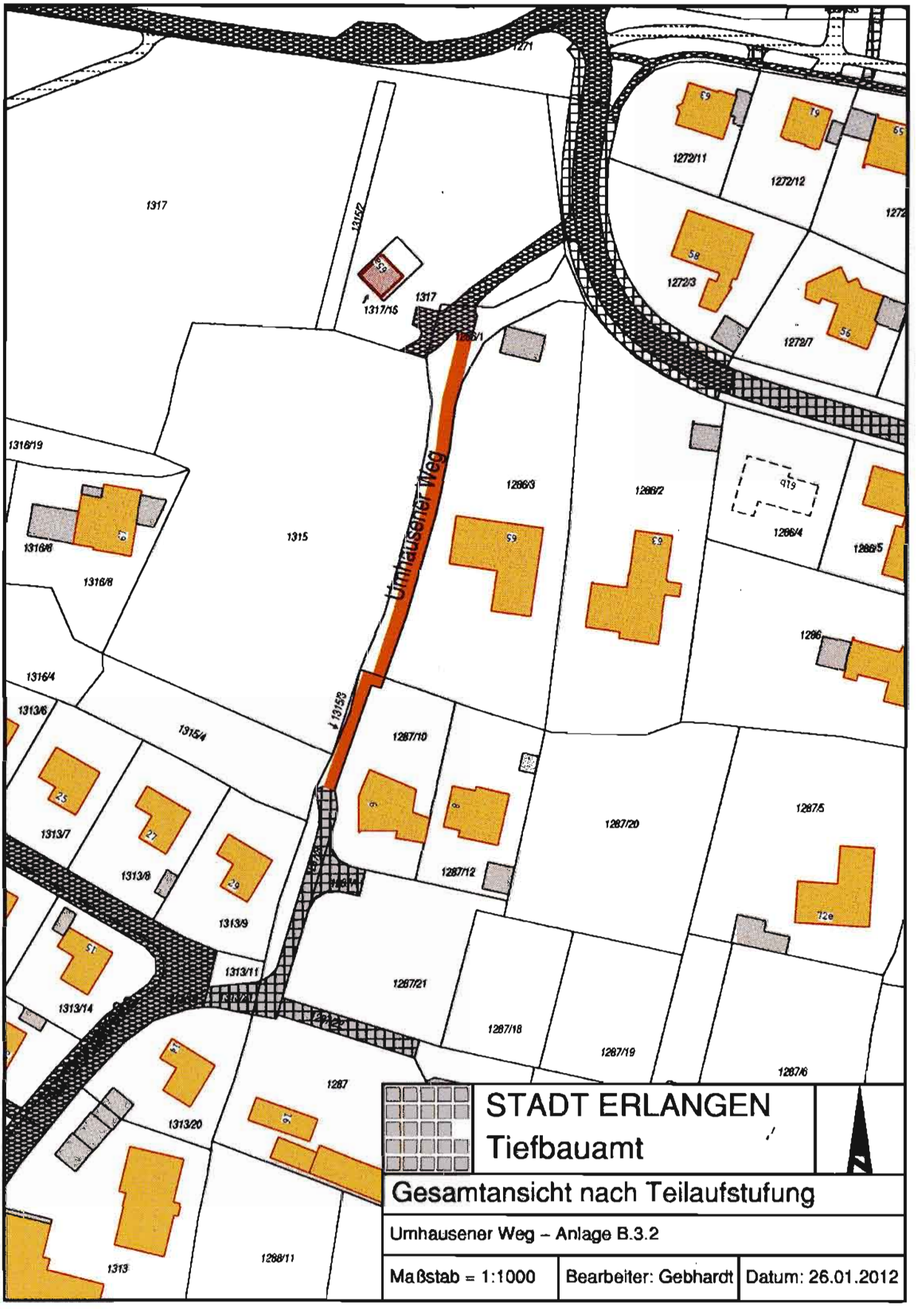

STADT ERLANGEN
Tiefbauamt

Gesamtansicht nach Teilaufstufung

Umhausener Weg – Anlage B.3.2

Maßstab = 1:1000	Bearbeiter: Gebhardt	Datum: 26.01.2012

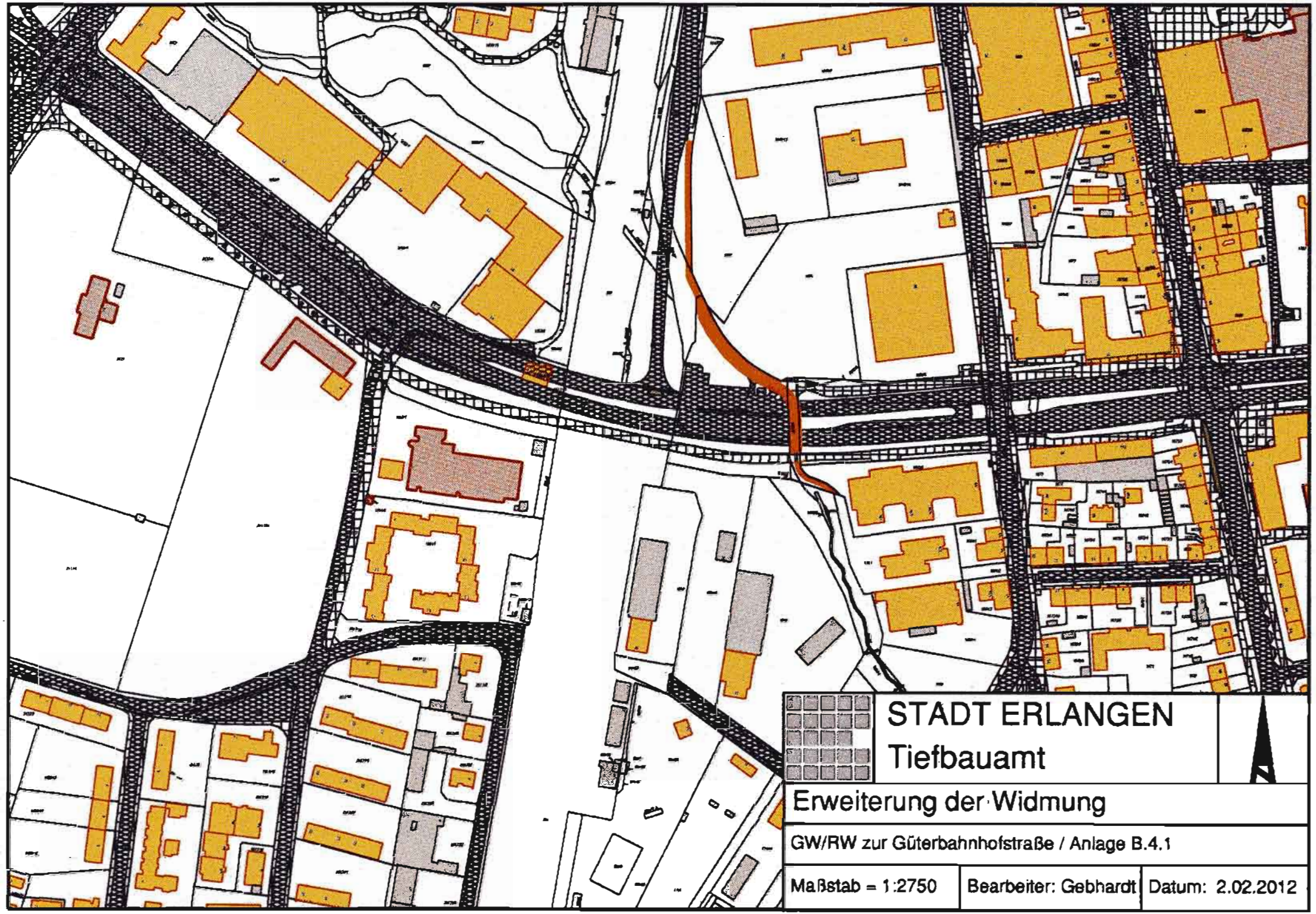

STADT ERLANGEN
Tiefbauamt

Erweiterung der Widmung

GW/RW zur Güterbahnhofstraße / Anlage B.4.1

Maßstab = 1:2750	Bearbeiter: Gebhardt	Datum: 2.02.2012

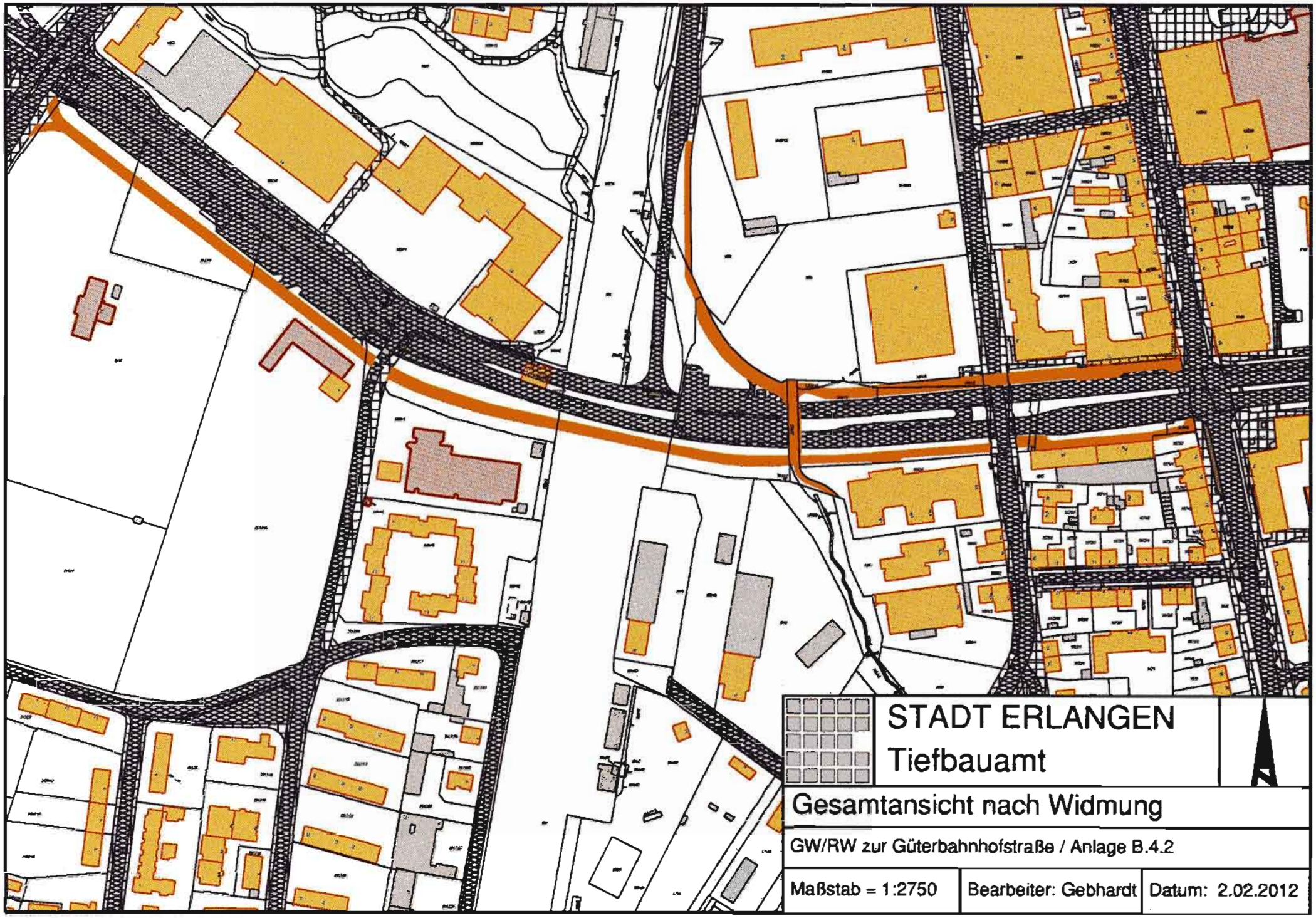

STADT ERLANGEN

Tiefbauamt

Gesamtansicht nach Widmung

GW/RW zur Güterbahnhofstraße / Anlage B.4.2

Maßstab = 1:2750	Bearbeiter: Gebhardt	Datum: 2.02.2012

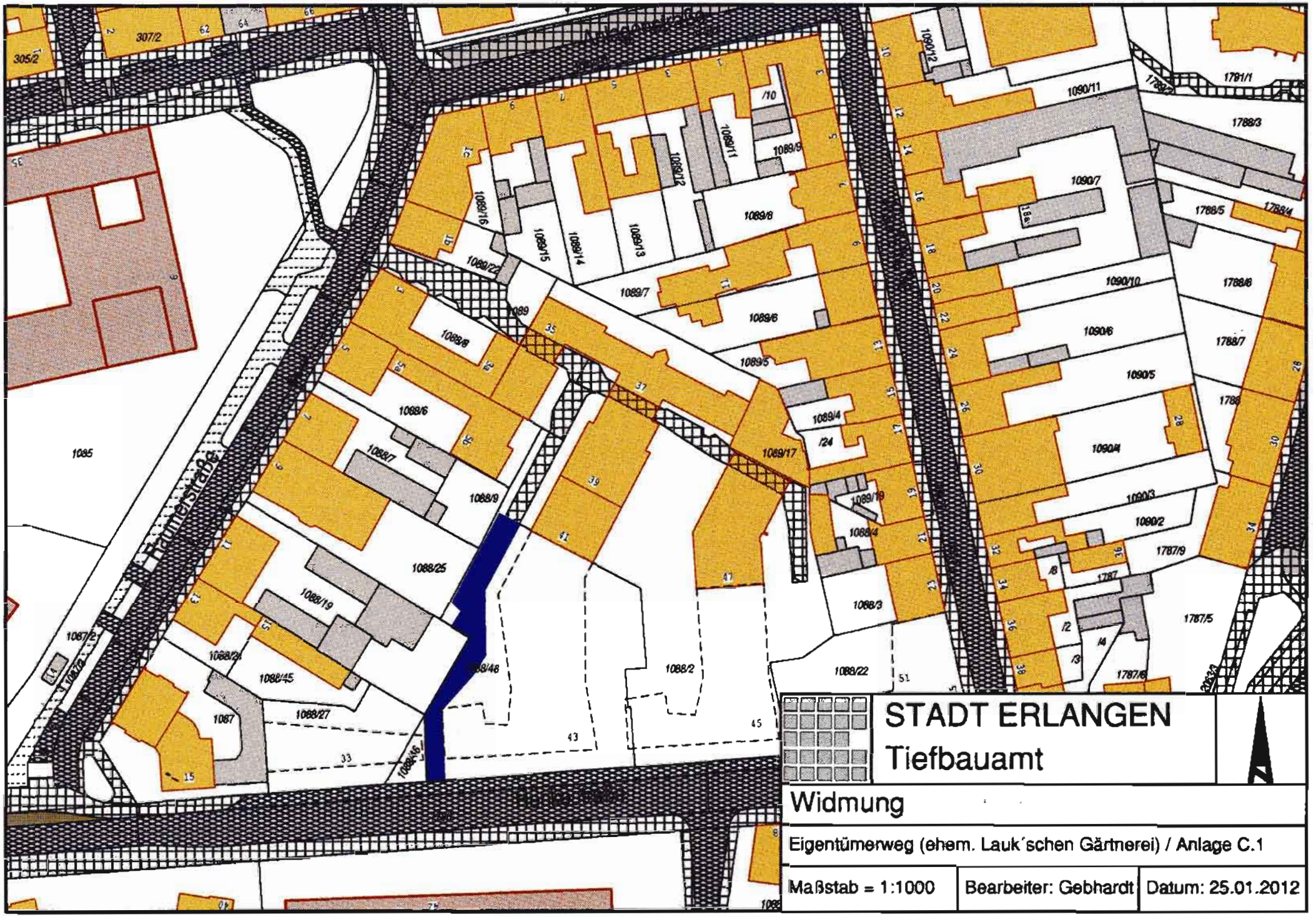

STADT ERLANGEN
Tiefbauamt

Widmung

Eigentümerweg (ehem. Lauk´schen Gärtnerei) / Anlage C.1

Maßstab = 1:1000	Bearbeiter: Gebhardt	Datum: 25.01.2012

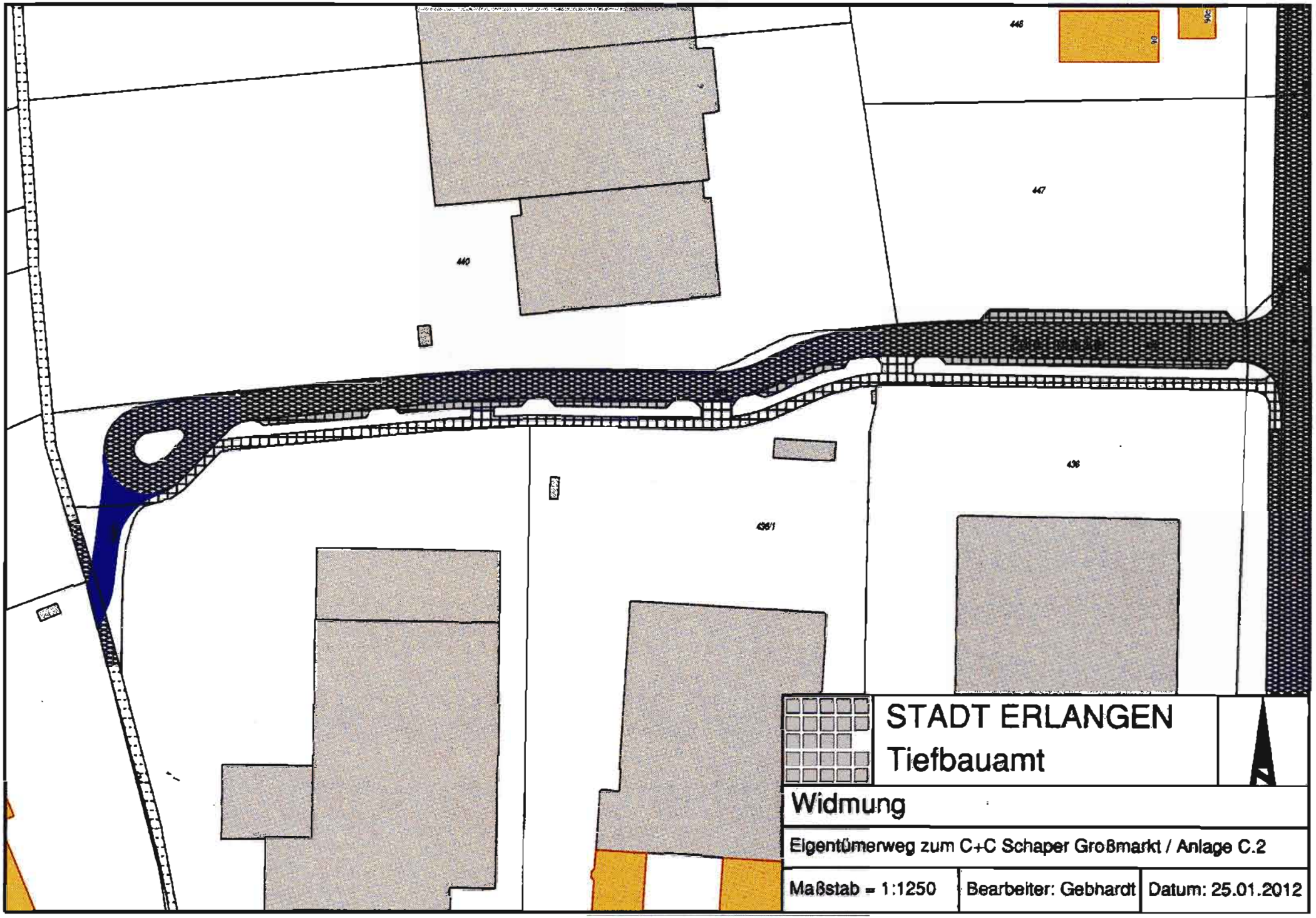
446
447
440
436
436/1
STADT ERLANGEN
Tiefbauamt
Widmung
Eigentümerweg zum C+C Schaper Großmarkt / Anlage C.2
Maßstab = 1:1250
Bearbeiter: Gebhardt
Datum: 25.01.2012