

Trassenplanung zwischen Bahnlinie Herzogenaaurach und Herzogenaauracher Damm

Anlage 1

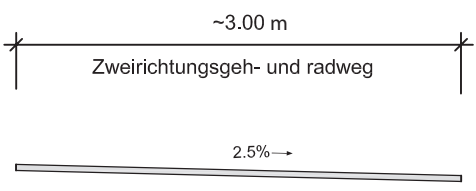
Richtung Schallershof

Herzogenaauracher Damm

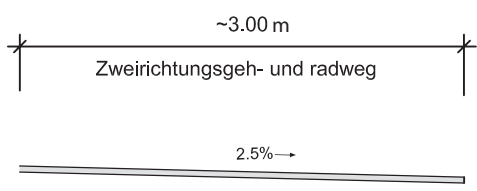
Richtung Schallershof

Richtung Fr'aurach

Querschnitt B' - B



Querschnitt C' - C



Richtung Bruck


Main-Donau-Kanal

C' - C

B' - B

Richtung Eltersdorf

Richtung Fr'aurach



- Bestand
- Planung; Präferenzvariante; ca. 630 m
- Planung; Alternativvariante; ca. 530 m