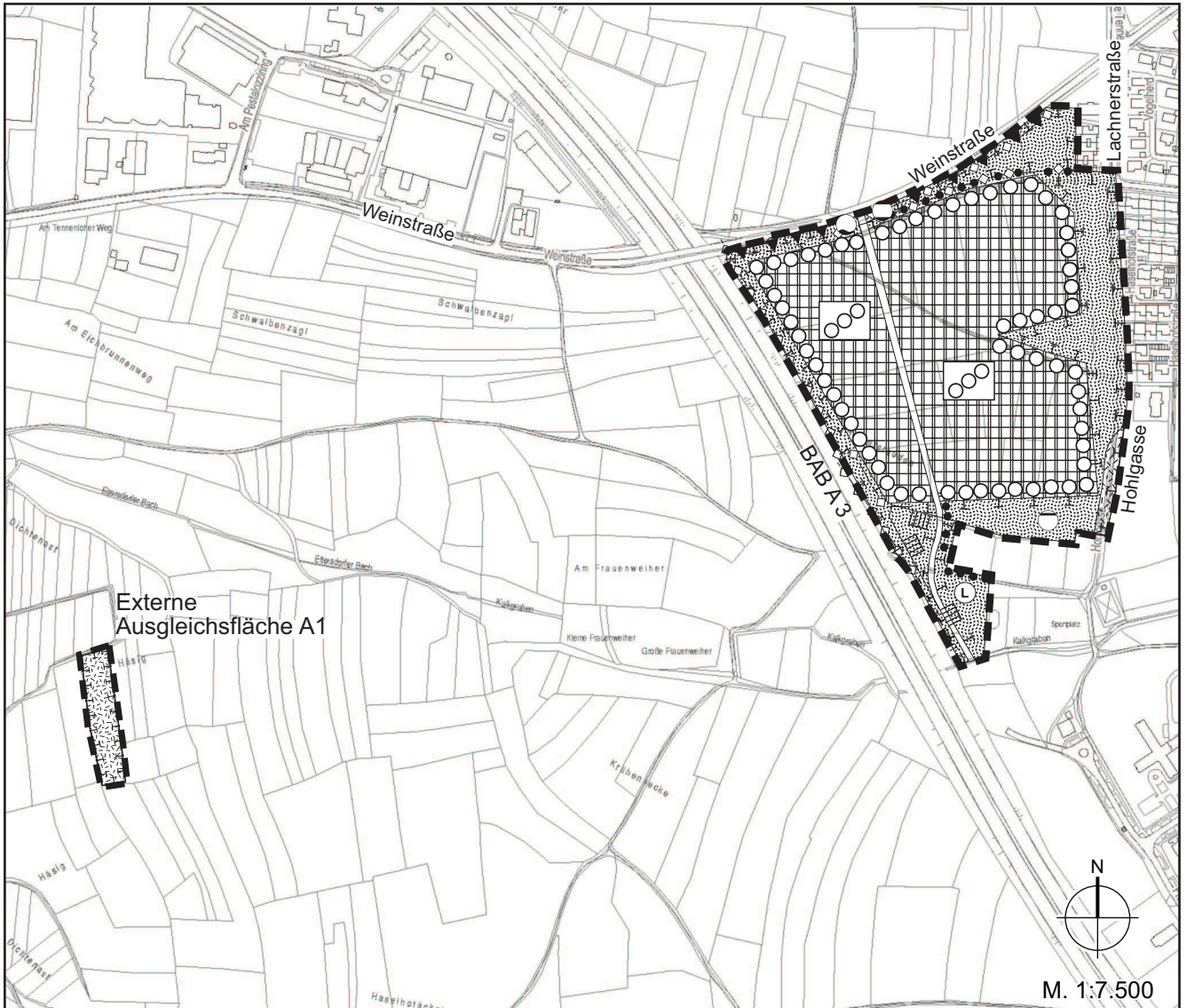


















Änderung 2010



Zeichenerklärung - Geltungsbereich

	Grenze des räumlichen Geltungsbereiches		Grünflächen
	Gewerbliche Bauflächen		Umgrenzung von Schutzgebieten i.S.d. Naturschutzrechts
	Durchgrünung von Bauflächen		Landschaftsschutzgebiet
	Eingrünung von Bauflächen		Umgrenzung von Flächen zur Entwicklung von Natur und Landschaft
	Hauptverkehrsstraßen		Flächen mit besonderer Bedeutung für den Arten- und Biotopschutz (Erhalt und Entwicklung)
	Gas		Überörtliche und örtliche Hauptradwege/ -strecken
	Wasser		Vorkehrungen (z.B. Wall/Wand bzw. passiver Lärmschutz) zum Schutz gegen schädliche Umwelteinwirkungen i.S.d. Bundesimmissionsschutzgesetzes
	Abwasser		
	Hauptversorgungs- und Hauptabwasserleitungen		
	unterirdisch		