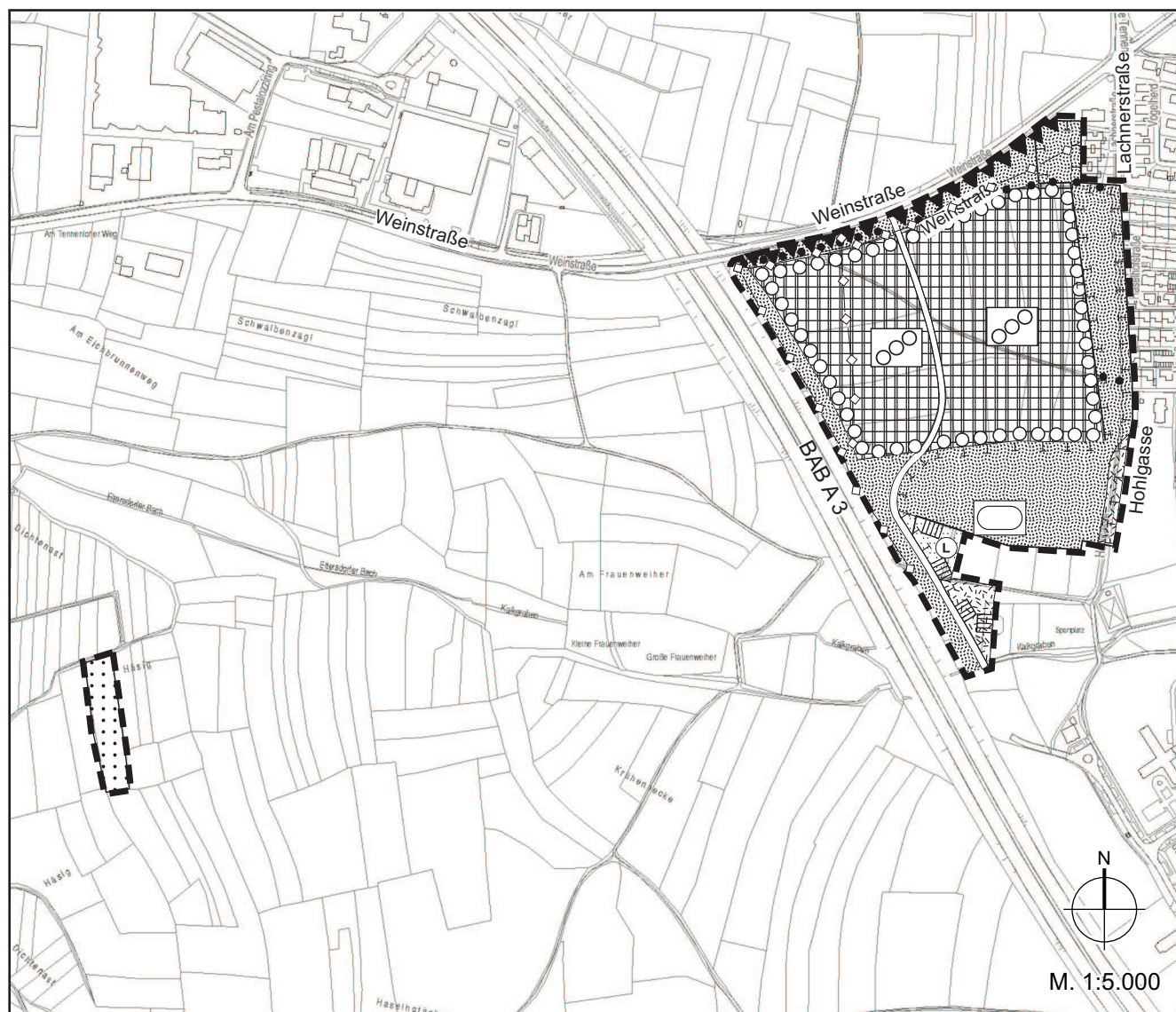



















# Flächennutzungsplan mit Landschaftsplan Erlangen 2003



## Zeichenerklärung - Geltungsbereich

	Grenze des räumlichen Geltungsbereiches		Umgrenzung von Schutzgebieten i.S.d. Naturschutzrechts
	Gewerbliche Bauflächen		Landschaftsschutzgebiet
	Durchgrünung von Bauflächen		Umgrenzung von Flächen zur Entwicklung von Natur und Landschaft
	Eingrünung von Bauflächen		Flächen mit besonderer Bedeutung für den Arten- und Biotopschutz (Erhalt und Entwicklung)
	Hauptverkehrsstraßen		Überörtliche und örtliche Hauptradwege/ -strecken
	Grünflächen		Hauptversorgungs- und Hauptabwasserleitungen
	Sportplatz		unterirdisch
	Grünland		Vorkehrungen (z.B. Wall/Wand bzw. passiver Lärmschutz) zum Schutz gegen schädliche Umwelteinwirkungen i.S.d. Bundesimmissionsschutzgesetzes
	Ackerflächen		