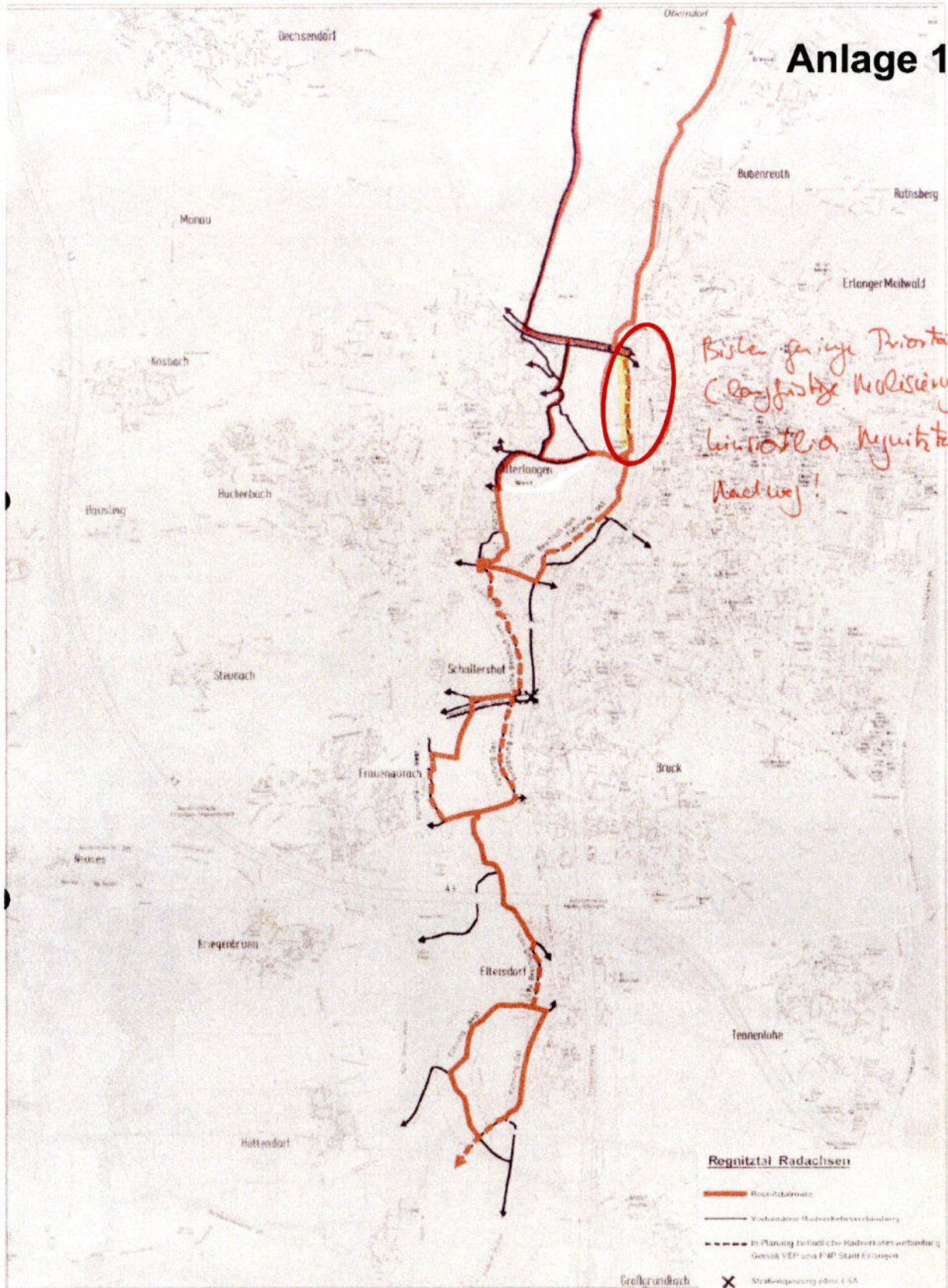


Anlage 1



*Bisher geringe Priorität
(langfristige Realisierung)
kurzfristige Regnitztal-
Nachweg!*

Gesamtnetz Regnitztal Radachsen

Plan von Abt. 613

Geolgrundriss



Stadt Ebersdorf
www.ebersdorf.de Tel. 03724 1100-120

Anlage 2



Thalermühle

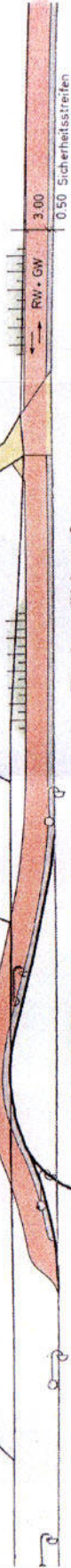
Möglicher 1. Bauabschnitt



Böschung anpassen!

1598

1580/2



Thalermühlstraße

Gerbereistraße

Frankenschnellweg

1634/28



Arbeitsskizze

Planung GW / RW – Verbindung zwischen Gerbereistraße und Dechsdorfer Straße Abschnitt Süd


**Anfrage von Hr. StR Börner
GW/RW an der Westseite der Thalmühlstraße**

I. Protokollvermerk aus der Sitzung des Bau- und Werkausschusses am 15.05.2007
- öffentlich -


Von Herrn Stadtrat Börner wird gebeten, eine Skizze bzw. einen Plan zu o. g. Vorhaben nachzureichen.

- II. Amt 63 zur Aufnahme in die Sitzungsniederschrift
III. Amt 66 z.K. und z. W.

Der Vorsitzende:



Der Referent:




**Anfrage von Hr. StR Wening
GW/RW an der Westseite der Thalmühlstraße**

I. Protokollvermerk aus der Sitzung des Bau- und Werkausschusses am 15.05.2007
- öffentlich -

Herr Stadtrat Wening fragt nach, ob der o.g. Geh-/Radweg in den Regnitztalwanderweg integriert werden kann und ggf. in welchem Zeitrahmen dies geschehen kann.

- II. Amt 63 zur Aufnahme in die Sitzungsniederschrift
- III. Amt 66 z.K. und z. W. (UVPA – Gesamtkonzept)

Der Vorsitzende:



Der Referent:

