

Stadtweg

Variante 1

Variante 2

Variante 3

Variante 4

Variante 5













Flurstraße

Hilfsgraben

Weinstraße

Rinnweg

ZEICHENERKLÄRUNG PLANUNG:

- | | | | |
|---|-------------------------|---|------------|
|  | Kataster |  | Variante 1 |
|  | Vermessung |  | Variante 2 |
|  | Übernahme Planung Bahn |  | Variante 3 |
|  | Stadtgrenze |  | Variante 4 |
|  | Landschaftsschutzgebiet |  | Variante 5 |
|  | Bebauungsgrenze FNPL | | |
|  | Überschwemmungsgebiet | | |