







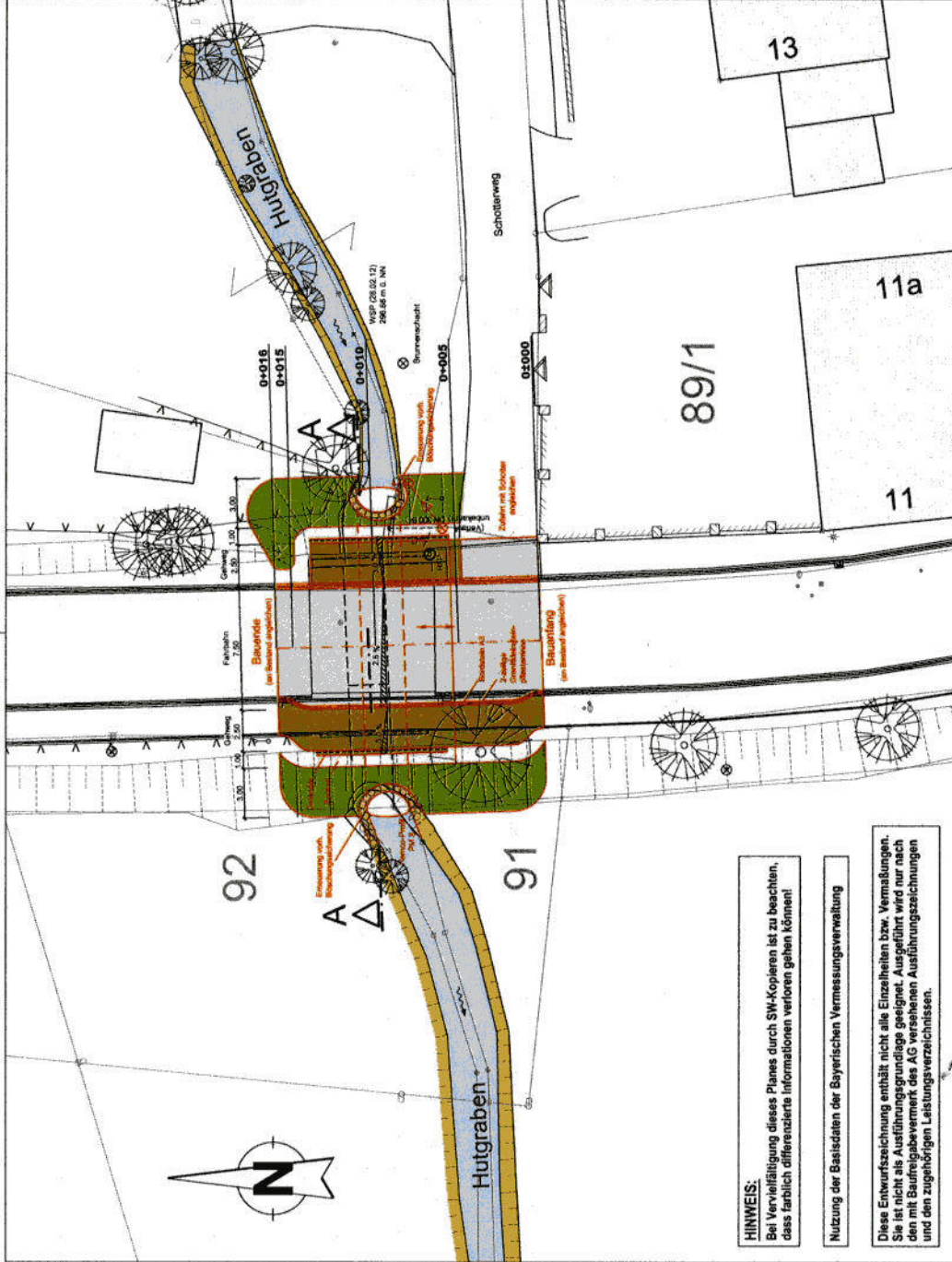


Legende

- | | | | |
|---|--------------------------------|---|-------------------|
|  | Neubau |  | Bestand |
|  | Fahrbahn - Asphalt |  | Böschung - Graben |
|  | Gehweg - Pflasterdecke 25/25/6 |  | Graben |
|  | Dammböschung | | |
|  | HFP - Neubau | | |

ENTWURFSPLANUNG

INDEX	ANZEIGUNG	GRÄNKST	NAME	GERÜFT	NAME
				12/001	
UNTERNEHMENS-TRÄGER:		STADT ERLANGEN			
VORHABEN:		ERNEUERUNG BRÜCKE ÜBER HUTGRABEN (SEBASTIANSTRASSE)			
LAGEPLAN		PLAN NR. LP2SS			
PLANUNG BRÜCKE - DURCHLASS		MASSSTAB 1:200			
TIEFBAUTECHNISCHES ING.-BÜRO GLÜCKERT		NAME			
90478 NÜRNBERG, REGENSBURGER STR. 215		ENTW. JUNI 2012 ALLENDORF			
97837 DETTELBACH, NEUSESER STRASSE 3		BEZ. JUNI 2012 SCHÖN			
		GRP. JUNI 2012			
		NORNBERG, 04.06.2012			



HINWEIS:
Bei Vervielfältigung dieses Planes durch SW-Kopieren ist zu beachten, dass farblich differenzierte Informationen verloren gehen können!

Nutzung der Basisdaten der Bayerischen Vermessungsverwaltung

Diese Entwurfszeichnung enthält nicht alle Einzelheiten bzw. Vermaßlungen. Sie ist nicht als Ausführungsgrundlage geeignet. Ausgeführt wird nur nach den mit Auftragsbezug des AG versehenen Ausführungszeichnungen und den zugehörigen Leistungsverzeichnissen.